



Evropská unie
Evropský sociální fond
Operační program Zaměstnanost



Strategický plán Města Veltrusy

NA OBDOBÍ 2019-2029



SRPEN 2019



Veltrusy – část centra a zámeckého parku, letecký pohled



Veltrusy, pohled na širší centrum a okolní krajinu

PŘEDMLUVA

Strategický plán města Veltrusy je koncepčním dokumentem, který

- v analytické části rekapituluje současný stav obce, hodnotí silné a slabé stránky, možná rizika a perspektivy rozvoje
- a ve strategické části formuluje vizi, jak by obec měla vypadat přibližně za deset let, a stanoví problémové okruhy a projektové záměry.

Ke strategické části dokumentu jsou volně připojeny projektové karty, v nichž jsou charakterizovány jednotlivé akce, s nimiž v horizontu zhruba dvou následujících volebních období obec počítá a které jsou potřebné k tomu, aby se podařilo naplnit strategickou vizi formulovanou v tomto strategickém plánu.

Strategický plán města Veltrusy vznikl v součinnosti zastupitelů obce a zpracovatelů, Přemyslovské střední Čechy o. p. s., do jehož územní působnosti město Veltrusy patří. Zastupitelé obce revidovali analytickou část, charakterizovali společně se zpracovateli současný stav obce ve SWOT analýze, formulovali strategickou vizi své obce a připravili pro dokument projektové karty, vycházející ze stavu a očekávání v létě roku 2019, kdy byl strategický plán obce zpracován resp. aktualizován (pův. verze z roku 2016).

V textu bylo využito fotografií a dalších obrazových a mapových podkladů z internetových stránek úřadu města a dalších internetových zdrojů.



Pohled na kostel sv. Jana Křtitele z náměstí

Obsah

1.	ÚVOD.....	7
1.1	KRÁTCE Z HISTORIE	8
1.2	KULTURNÍ A PŘÍRODNÍ PAMÁTKY	8
	<i>Zámek Veltrusy.....</i>	<i>9</i>
	<i>Park veltruského zámku.....</i>	<i>10</i>
	<i>Obora.....</i>	<i>11</i>
1.3	GEOGRAFIE A KLIMATICKÉ PODMÍNKY	11
2.	OBYVATELSTVO	12
2.1	ZÁKLADNÍ INFORMACE O OBYVATELSTVU OBCE.....	12
	<i>Věková struktura obyvatelstva v městě Veltrusy</i>	<i>16</i>
2.2	POHYB OBYVATELSTVA.....	16
2.3	VZDĚLÁNÍ.....	17
3.	STRUKTURA ZAMĚSTNANOSTI.....	18
3.1	PRACOVNÍ SÍLY	18
3.2	NEZAMĚSTNANOST.....	18
4.	MÍSTNÍ EKONOMIKA.....	20
4.1	HOSPODÁŘSKÁ ČINNOST V OBCI	20
	<i>Zemědělství.....</i>	<i>20</i>
	<i>Podnikatelské subjekty v obci.....</i>	<i>20</i>
	<i>Výjezd do zaměstnání.....</i>	<i>21</i>
4.2	ROZPOČET MĚSTA	22
	<i>Příjmy</i>	<i>22</i>
	<i>Výdaje.....</i>	<i>23</i>
5.	DOMÁCNOSTI A BYDLENÍ	25
6.	ÚZEMNÍ PLÁN A ROZVOJ OBCE	27
	<i>Urbanistická koncepce nového územního plánu</i>	<i>28</i>
7.	TECHNICKÁ INFRASTRUKTURA.....	30
7.1	VODA.....	30
7.2	KANALIZACE.....	30
7.3	ODPADOVÉ HOSPODÁŘSTVÍ.....	31
7.4	VYTÁPĚNÍ A PLYN	31
7.5	ELEKTRICKÁ ENERGIE	32
7.6	TELEKOMUNIKACE	32
7.7	NADŘÁZENÁ VEDENÍ TECHNICKÉ INFRASTRUKTURY	33
8.	DOPRAVA	34
8.1	SILNIČNÍ DOPRAVA.....	34
	<i>Silnice.....</i>	<i>34</i>
	<i>Místní komunikace a možnost parkování</i>	<i>36</i>
	<i>Autobusová doprava</i>	<i>37</i>
	<i>Cyklistická a pěší doprava.....</i>	<i>37</i>
8.2	ŽELEZNIČNÍ DOPRAVA	37
8.3	OSTATNÍ DOPRAVA	37
9.	VYBAVENOST A SLUŽBY	38
9.1	ŠKOLSTVÍ	38

<i>Mateřská škola</i>	39
9.2 LÉKAŘSKÁ A SOCIÁLNÍ PÉČE	39
9.3 SPORT A KULTURA	40
<i>TJ Sokol Veltrusy</i>	41
<i>ASPV Veltrusy</i>	41
<i>AFK Veltrusy</i>	41
<i>Sbor dobrovolných hasičů</i>	42
10. ŽIVOTNÍ PROSTŘEDÍ	43
10.1 CHRÁNĚNÁ ÚZEMÍ A BOKORIDORY	43
10.2 LOŽISKA SUROVIN A OCHRANA PŮDY	43
10.3 ZDROJE ZNEČIŠTĚNÍ OVZDUŠÍ A HLUKU	45
11. MÍSTNÍ SPRÁVA	46
<i>Adresa úřadu</i>	46
12. SHRNUTÍ.....	48
12.1 ANALYTICKÁ VÝCHODISKA PRO SWOT ANALÝZU	48
<i>Hlavní charakteristiky obce</i>	48
<i>Ekonomický profil, lidský potenciál a trh práce</i>	48
<i>Školství, sociální a zdravotní péče</i>	48
<i>Kultura a sport</i>	48
<i>Technická vybavenost území a doprava</i>	49
<i>Životní prostředí</i>	49
12.2 SWOT ANALÝZA	50
13. STRATEGICKÁ ČÁST	51
13.1 STRATEGICKÁ VIZE	51
13.2 STRATEGICKÉ CÍLE MĚSTA VELTRUSY DO ROKU 2029:.....	51
13.3 PROBLÉMOVÉ OKRUHY	51
13.4 PRIORITNÍ PROBLÉMOVÉ OKRUHY	52
13.5 DLOUHODOBÉ ZÁMĚRY OBCE	52
13.6 DATABÁZE PROJEKTŮ	53
<i>PK01 – Příkladná základní školy</i>	53
<i>PK02 – Nové lékařské ordinace</i>	54
<i>PK03 – Dokončení nového územního plánu města Veltrusy</i>	55
<i>PK04 – Výstavba sběrného dvora</i>	56
<i>PK05 – Rekonstrukce hlavní třídy – Palackého ul.</i>	57
<i>PK06 – Dobudování a rekonstrukce komunikací</i>	58
<i>PK07 – Chodníky</i>	59
<i>PK08 – Rekonstrukce a doplnění veřejného osvětlení ve městě</i>	60
<i>PK09 – Parkoviště a shromaždiště v ulici Maršála Rybalka (pod Nám. Ant. Dvořáka)</i>	61
<i>PK10 – Parkovací místa ulice Tyršova u Sokolovny</i>	62
<i>PK11 – Rekonstrukce domku hrobníka na hřbitově</i>	63
<i>PK12 – Rekonstrukce hřbitovní zdi</i>	64
<i>PK13 – Rekonstrukce městského rozhlasu</i>	65
<i>PK14 – Komunitní centrum</i>	66
<i>PK15 – Realizace „Zeleného pásu kolem Veltrus“</i>	67
<i>PK16 – Obnova imisní monitorovací stanice</i>	68
<i>PK17 – Aktualizace povodňového plánu</i>	69
<i>PK18 – Protipovodňová opatření</i>	70
<i>PK19 – Zpomalovací prvky na silnicích – dokončení</i>	71
<i>PK20 – Vybudování centra pro sociální služby, stacionář a vybavení soc. služeb</i>	72
<i>PK21 – Kamerový systém ve městě – další etapy</i>	73
<i>PK22 – Obnova a doplnění vybavení tech. služeb</i>	74
<i>PK23 – Vybudování městských a sociálních bytů</i>	75
<i>PK24 – Vybudování a obnova přechodů pro chodce a míst pro přecházení</i>	76

PK25 – Webové stránky města – 2. etapa	77
PK26 – Rekonstrukce dvojdomku v areálu školy (školní družina)	78
PK27 – Rekonstrukce elektroinstalací v základní škole	79
PK28 – Rekonstrukce hasičského domu	80
PK29 – Vybudování cyklotras a cyklostezek ve městě a v okolí	81
PK30 – Studie na „Nakládání s dešťovou vodou ve vybraných lokalitách“	82
PK31 – Revitalizace odvodnění ul. Žižkova	83
PK32 – Rekonstrukce městského úřadu	84
PK33 – Výstavba chodníků svépomocí	85
PK34 – Výstavba dětských hřišť/ mezigeneračního sportoviště	86
PK35 – Rekonstrukce areálu letního kina	87
PK36 – Rekonstrukce plochy dvora hasičského domu	88
PK37 – Obnova a nová výsadba městské zeleně	89
PK38 – Pořízení služebního vozidla pro potřeby MěÚ	90
PK39 – Napojení pošty a knihovny na kanalizaci	91
PK40 – Oprava střechy ve stodole	92
PK41 – Vybudování rozvodů vody kolem hřbitova ze studen	93
PK42 – Vybudování vodního prvku a zdroje zálivky na Nám. Ant. Dvořáka	94
PK43 – Rekonstrukce elektroinstalací v mateřské škole	95
PK44 – Zastínění oken v jižní části ZŠ	96
PK45 – Rekonstrukce hřiště v areálu MŠ	97
PK46 – Vybudování nového zázemí tech. služeb	98
PK47 – Úprava veřejných prostranství	99
PK48 – Zefektivnění systému třídění a odvozu odpadů	100
PK49 – Realizace autobusové zastávky v lokalitě „U Luhů“	101
PK50 – Zefektivnění hospodaření s užitkovou vodou	102
PK51 – Dovybavení MP	103



Kostel sv. Jana Křtitele

Analytická část

1. ÚVOD

Město Veltrusy se nachází na pravém břehu Vltavy, v sousedství města Kralupy nad Vltavou. Obec má rozlohu 801 hektarů a žije v ní v současnosti 2.138 obyvatel (stav k 23. 8. 2019).

Veltrusy patří k obci s rozšířenou působností Kralupy nad Vltavou. Dominantou Veltrus je barokní zámek spolu s rozlehlým parkem, který je zvláště v jarních a letních měsících vyhledávaným turistickým cílem.

Tab. č. 1: Veltrusy – základní informace	
ZUJ (kód obce):	535273
NUTS5:	CZ0203535273
LAU 1 (NUTS 4):	CZ0206 – Mělník
NUTS3:	CZ020 – Středočeský kraj
NUTS2:	CZ02 – Střední Čechy
Obec s pověřeným obecním úřadem:	Kralupy nad Vltavou
Obec s rozšířenou působností:	Kralupy nad Vltavou
IČ:	00237272
Katastrální plocha (ha):	801
Počet bydlících obyvatel k 31. 12. 2017:	2111
Nadmořská výška:	172 m. n. m.
Zeměpisné souřadnice (WGS-84):	14° 19' 43" E, 50° 16' 14" N
První písemná zpráva (rok):	1052
Počet katastrů:	1
Počet územně technických jednotek:	1
Počet částí obce:	1
PSČ:	277 46

Zdroj: ČSÚ

1. 1 Krátce z historie

Veltrusy byly osídlovány již od pravěku, o čemž svědčí četné archeologické nálezy. První zmínka o Veltrusích se vztahuje k roku 1052 některé zdroje uvádějí rok 1144, ale až informaci z roku 1226 lze považovat za spolehlivou. Jednalo se o privilegium Přemysla Otakara II., určené klášteru v Doksanech.

Roku 1332 je zde doložena fara, zanikla ale během husitských bouří a obnovena až v roce 1855. Až do roku 1410 náleží ves církvi. Pozdější majitelé se na zdejších panstvích velice rychle střídali (např. Zajícové z Házmurka, Jan Smiřický ze Smiřic, Lobkovicové či Valdštejnové), mnohdy byl vývoj dosti nejasný. Od 17. století patří zdejší pozemky včetně Veltruského zámku rodu Chotků. Chotkové je pak vlastnili až do roku 1945. V roce 1754 proběhla ve Veltrusích první průmyslová výstava, které se zúčastnila i císařovna Marie Terezie. V roce 1899 byly Veltrusy povýšeny na městys, od roku 1926 jsou Veltrusy městem, ale v následujících letech opět o toto privilegium přišly. Až v roce 1994 byly Veltrusy definitivně povýšeny na město.

Jádro města se rozkládalo kolem kostela a tvořilo přibližně oblouk daný dnešními ulicemi Třebízského, Komenského, Fr. Šafaříka a Palackého. Na ně pak navazoval stavební rozvoj především od konce 19. a v průběhu 20. století, kdy se město rozšiřovalo ve směru jižním. V 21. století pak začala výstavba nové části Veltrus, která se liší svou stavební rozmanitostí od běžných satelitních sídlišť a vhodně navazuje na původní ráz osídlení, daný především menšími rodinnými domy a zahradami.

Ve městě je řada spolků s dlouhou tradicí - např. Sokol, Obec Baráčnická, AFK Veltrusy či Sbor dobrovolných hasičů (blíže viz kap. 9.3).

Mezi významné osobnosti veltruské historie a kulturního života patří např. grafik a malíř Ladislav Čepelák (na jeho počest je pojmenována zdejší výstavní síň), hudebník a sbormistr Oldřich Hilmera či kapelník a učitel Štěpán Benda.

Město prošlo dobou odlivu obyvatel v 70. – 90. letech minulého století, v posledních dvaceti letech opět město roste jako dopravně dobře dostupná a atraktivní lokalita v blízkosti Prahy.

1. 2 Kulturní a přírodní památky

Kromě známého chotkovského zámku lze najít v samotném městě několik zajímavých památkových objektů. **Kostel Narození sv. Jana Křtitele** pochází z 1. poloviny 14. století, jednolodní obdélníková stavba barokně přestavěna v 18. st. s převážně rokokovým interiérem. Pyramidový pomník připomíná, že je zde pohřben hrabě Rudolf Chotek.

Nenápadná tzv. Kaple Kinských (jinak též **Pohřební kaple svatého Kříže**), empírová stavba na rohu ulic Fr. Šafaříka a Čelakovského, upomíná na tragickou smrt hraběte Ferdinanda Kinského, účastníka protinapoleonských válek, který zde utrpěl r. 1812 smrtelné zranění pádem z koně.

Novodobou technickou památkou je **železný most a jez na Vltavě** s plavebními komorami mezi Veltrusy a Miřejovicemi, vybudovaný spolu s vodní elektrárnou v první třetině 20. století.

Architektonicky hodnotnými stavbami jsou jednak tzv. **Ferdinandova vila**, sídlo někdejšího statkářského rodu, stojící na náměstí Ant. Dvořáka, a někdejší vila českého politika a diplomata Dr. Artura Pacáka, nacházející se naproti bráně do parku, dnes přestavěna jako bytový dům.

Zámek Veltrusy

Veltrusy, tato původně středověká ves, ležící v dolním Povltaví, byly obklopeny polnostmi a lesy, které se jakožto součást panství Jevíněves-Veltrusy staly v roce 1698 dědictvím Marie Terezie ze Scheidlerů, jež se v témže roce provdala za hraběte Václava Antonína Chotka (1674-1754). Rod Chotků patřil ke staré české rytířské šlechtě poznamenané pobělohorskými konfiskacemi, a proto společensky a majetkově výhodný sňatek Václava Antonína Chotka umožnil nejen získání významných státních funkcí. Ve své původní podobě patřil veltruský zámek k nejvýznamnějším dílům vrcholného období barokní architektury v Čechách, a to i přes jeho pozdější úpravy.

V průběhu stavby zámku, podle dohody uzavřené mezi Václavem Antonínem Chotkem a syny Janem Karlem a Rudolfem, připadlo panství mladšímu Rudolfovi (1706-1779), který svého otce následoval jak v budování veltruského panství, tak ve významných státních funkcích u vídeňského císařského dvora, zejména ve službách panovnice Marie Terezie. Od roku 1749 stál v čele institucí řídících finanční a obchodní politiku říše.

Po roce 1750 nechal Rudolf Chotek rozšířit hlavní budovu zámku zvětšením křídel na dvojnásobek jejich původní délky a později došlo ke stavebnímu scelení nádvorních bočních budov. Postupně rozšiřoval i pozemkový majetek v okolí.

V této podobě přivítal zámek panovnici Marii Terezii, která jej navštívila u příležitosti své inspekční cesty po českých zemích a hlavně na základě pozvání hraběte Rudolfa Chotka, jenž zde v srpnu 1754 pořádal tzv. "Velký trh tovarů království českého". Jednalo se vlastně o první vzorkový veletrh na světě s použitím katalogů. Účelem akce bylo ukázat přednosti manufakturní práce a zviditelnit české manufaktury.

Protože Rudolf neměl mužského potomka, tak se třetím majitelem zámku stal Rudolfův synovec, Jan Rudolf Chotek (1748-1824), za jehož éry dosáhla nejvyšší úrovně především úprava veltruského zámeckého parku, a který opakovaně vykonával funkci nejvyššího purkrabí českého království, které využil i k povznesení hlavního města.



Nádvorní zámku

Bezprostředním podnětem k úpravám veltruského "Ostrova" (jedna z povodní na počátku 18. století vyhloubila nové koryto Vltavy a obě říční ramena tak vytvořila jakýsi ostrov) byly povodně v letech 1784 a 1785, které se projeví v nové koncepci veltruského parku a v počátku regulace Vltavy. Byla

tak završena proměna areálu k rozsáhlému přírodně krajinářskému parku v podobě vrcholného typu tzv. "okrasného statku" (ferme ornée). V parku vznikla na přelomu 18. a 19. století celá řada drobných architektur, pavilonů, mostků, plastik. Po roce 1804 došlo ke klasicistní úpravě zámku, boční křídla získala patrovou nástavbu a kuželová střecha válcového jádra hlavní budovy byla nahrazena nyníjší kupolí, zanikly barokní fasády. K datu úmrtí Jana Rudolfa Chotka tvořilo panství ucelený majetkový komplex tvořený zámkem, osmi poplužními dvory, šesti ovčínami, pivovarem, vinopalnou, čtyřmi vápenkami, vápencovým lomem a mlýnem.

Součástí zámeckého areálu se též stala kuchyňská zahrada s unikátním otopným systémem ve sklenících.

Po smrti Jana Rudolfa Chotka se stal univerzálním dědicem chotkovských statků jeho vnuk Jindřich Chotek (1802-1864), který završil období rozkvetu Veltrus, především rozšířením majetku. Avšak 2. polovina 19. století již přinesla panství úpadek, způsobený jednak vleklou hospodářskou krizí, jednak nezodpovědným způsobem života následujícího majitele Rudolfa Chotka.

Po Rudolfově smrti 1894 se stal dědicem statků jeho mladší bratr Emerich (1833-1911) a po Emerichovi se stal držitelem Veltrus jeho nejmladší bratr Arnošt (1844-1927). Poslední majitelé zámku Karel a Livie Chotkovi poskytli zámek k dispozici za druhé světové války německé armádě, kterou v květnu 1945 vystřídala Rudá armáda, jejíž oblastní velení zde několik měsíců pobývalo.

Poslední majitelé odešli po válce do NSR, kde v roce 1972 krátce po sobě zemřeli, aniž by zanechali potomstvo.

Válka znamenala pro Veltrusy silný úpadek, po roce 1945 byly zámek a park na základě zákona č.137/1946 Sb. o Národních kulturních komisích pro správu státního kulturního majetku, prohlášeny za státní kulturní majetek. Do roku 1950 probíhaly nezbytné opravy na hlavní budově a vybraných stavbách v parku. Expozice byla koncipována jakožto muzeum bytové kultury pozdního baroka.

Poslední zásadní stavební oprava proběhla na přelomu 80. a 90. let 20. století, kdy byly rebarokizovány fasády hlavní budovy a ujednoceny fasády křídel čestného dvora.

Areál je ve správě Národního památkového ústavu a v roce 2002 byl prohlášen národní kulturní památkou.

Celý areál byl zásadně poškozen povodněmi v letech 2002 a 2013 a dosud probíhá jeho obnova.

Park veltruského zámku

Veltruské panství bylo odedávna sužováno častými povodněmi, které ovlivnily podobu zdejší krajiny i zámeckého parku. V roce 1710 řeka opět vystoupila z břehů a dvěma rameny rozdělila lužní les, čímž vzniknul velký ostrov o rozloze 290 hektarů.

V bezprostředním okolí zámku upravil krajinu ve francouzském stylu, který se vyznačuje především pravidelností, geometrickými tvary, střihanými dřevinami a bohatými květinovými záhony. Tato zahrada byla zničena při povodni v roce 1764 a již nebyla obnovena, začala se tvořit podoba anglického parku, která nevyžaduje tak náročnou péči a zároveň volně splyne s okolní přírodou.

Při velkých povodních v roce 1784 a 1785 byl výrazně pozměněn vodní režim, protože Vltava opustila východní rameno. Jan Rudolf Chotek chtěl zachovat charakter ostrova, bylo tedy nezbytné znovu přivést vodu do bývalého říčního ramene, a proto se zrealizovala stavba nákladného regulačního zařízení se stavidly. Veltruský park měl především sloužit jako místo odpočinku.

V jeho areálu se dodnes zachovalo několik romantických a antikizujících staveb.

V roce 2013 byl zámecký park vyhlášen **Přírodní památkou**, chráněné území (255,5 ha) bylo stanoveno především kvůli ochraně biotopů brouků páchníka hnědého a roháče obecného.

Obora

Daňčí obora se na mapách veltruského parku objevuje už kolem roku 1820, první písemná zmínka o lovu daňků je z roku 1839. Daněk skvrnitý (*Dama Dama*) byl pro svůj exotický vzhled (světlé skvrnité tělo, neobvyklý tvar paroží) vysazován v českých oborách již od konce 17. století, ale větší oblibě (i díky menší plachosti) se těšil až ve století 18. a 19. Z tohoto pohledu je typickou ukázkou zapojení veltruské zámecké obory do celkové kompozice parku, kde je daňčí obora umístěna a pomocí záskoku ohrazena tak, aby při pohledu z hlavního sálu zámku byla vidět daňčí zvěř na hlavním průhledu.

1. 3 Geografie a klimatické podmínky

Kralupsko je oblastí s mírně teplým, suchým klimatem s mírnou zimou a krátkým trváním sněhové pokrývky. Klima je charakterizováno údaji:

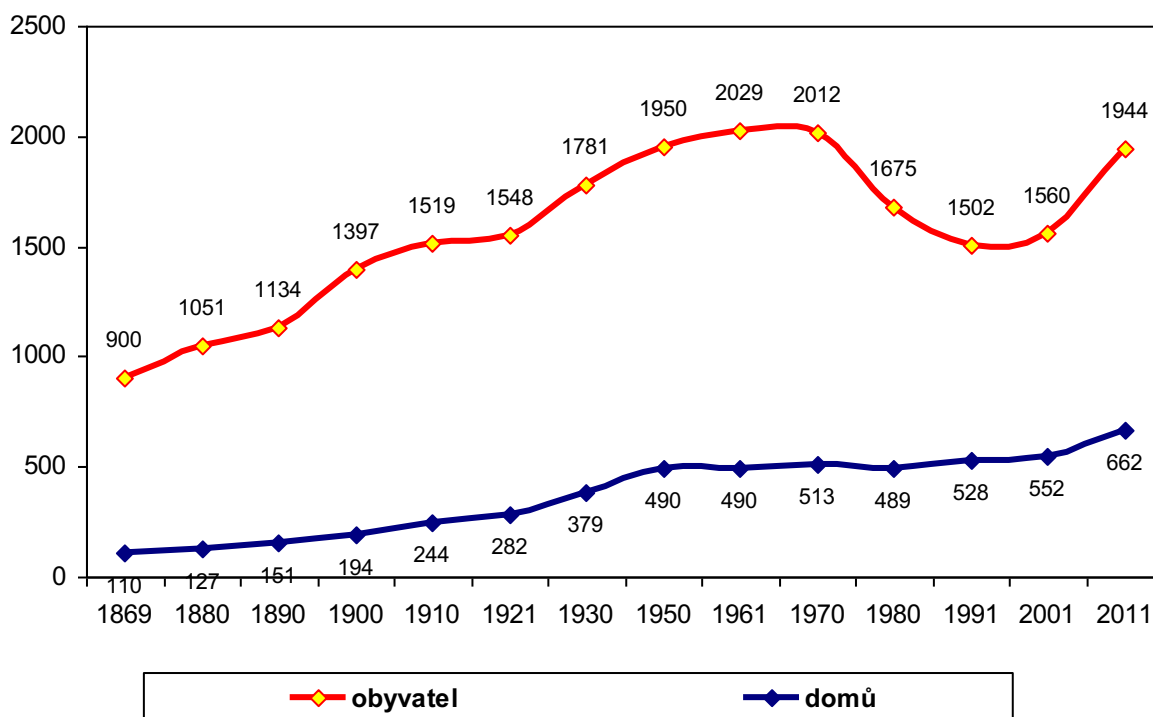
- průměrná roční teplota se pohybuje okolo 8°C
- průměrný roční srážkový úhrn – činí méně než 500 mm, vzhledem k tomu, že území severně od Prahy, leží ve srážkovém stínu Krušných hor a Českého středohoří a patří k nejsušším oblastem v Čechách
- délka vegetačního období je udávána v délce 168 dnů
- teplotní a srážková maxima jsou zpravidla v červenci
- počet souvislých mrazivých dní v roce nepřesahuje 85
- střední počet dní v roce se souvislou sněhovou pokrývkou je 38 a má v posledních desetiletích klesající tendenci
- větry vanou nejčastěji z jihozápadu, západu a severozápadu s průměrnou rychlostí větru 4 – 5 m/s, v nárazech maxima do 15 m/s.

2. OBYVATELSTVO

2.1 Základní informace o obyvatelstvu obce

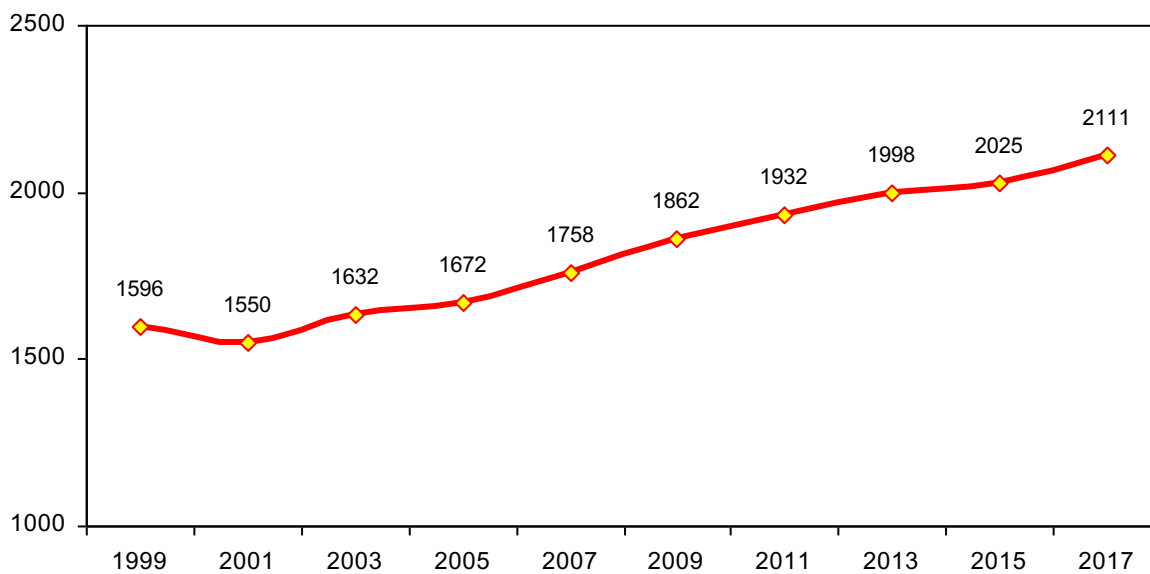
Veltrusy se vyvíjely velmi rovnoměrně až do šedesátých let, kdy počet obyvatel překročil hranici 2000 osob. Pak nastal pokles související s obecným trendem vylidňování venkova a stěhování do měst. K obratu došlo v posledních 15 letech. V současné době (srpen 2019) je zde 2138 trvale hlášených obyvatel.

Graf č. 1: Vývoj počtu obyvatel a domů v městě Veltrusy (SLBD)



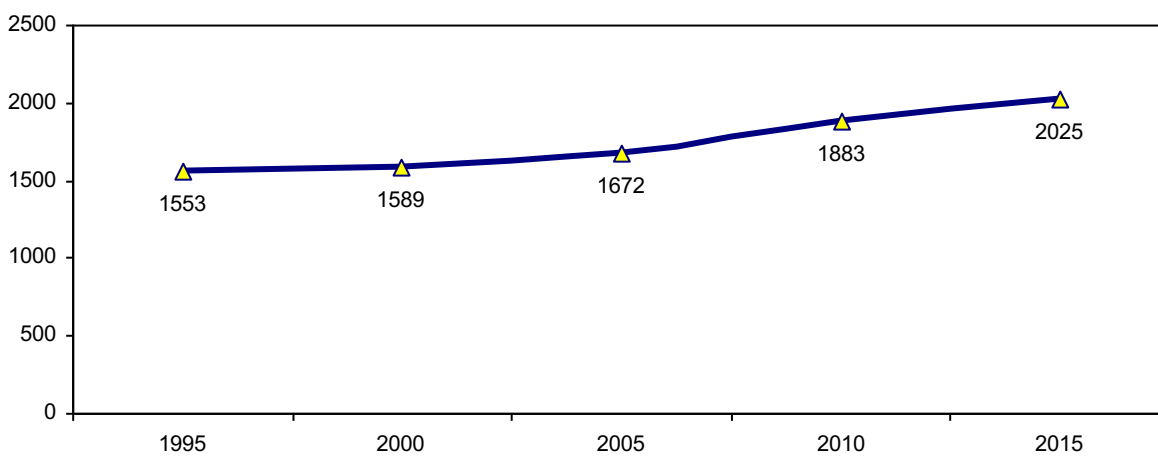
Zdroj: ČSÚ – SLBD 2011 (počet domů: v letech 1961– 1980 uvádí jen trvale obydlené)

Graf č. 2: Vývoj počtu obyvatel v městě Veltrusy v posledních 20 letech (data ČSÚ)



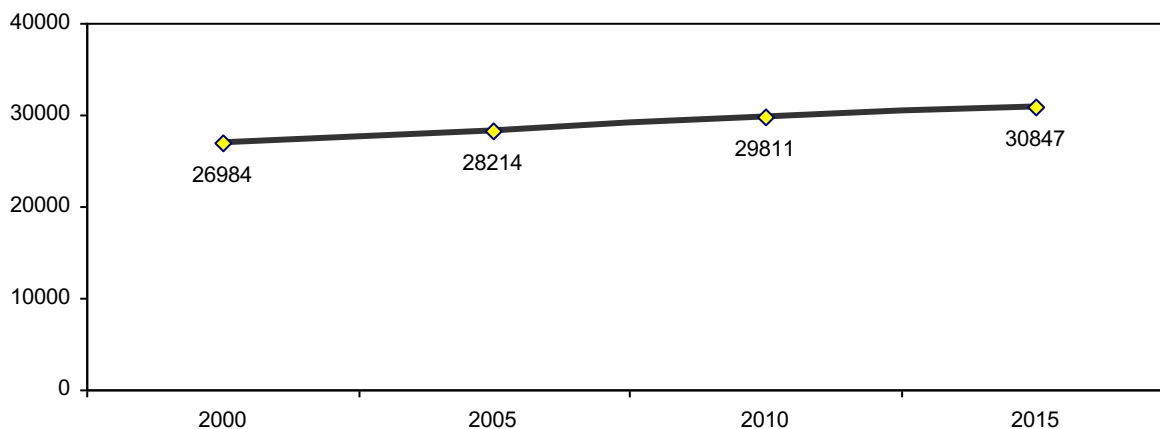
Zdroj: ČSÚ – veřejná databáze (tedy data z matrik)

Graf č. 3: Vývoj počtu obyvatel Veltrus v letech 1995-2015 (k 1. 1. roku)



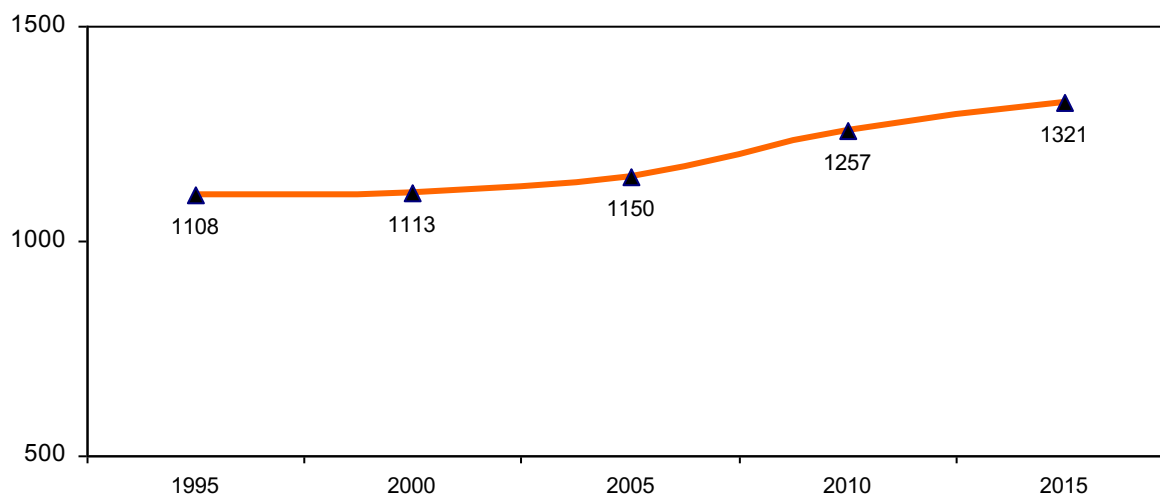
Zdroj: ČSÚ, Regionální statistiky/demografické statistiky obcí

Graf č. 4: Vývoj počtu obyvatel ORP Kralupy nad Vltavou v letech 2000-2015



Zdroj: ČSÚ, Regionální statistiky/časové řady

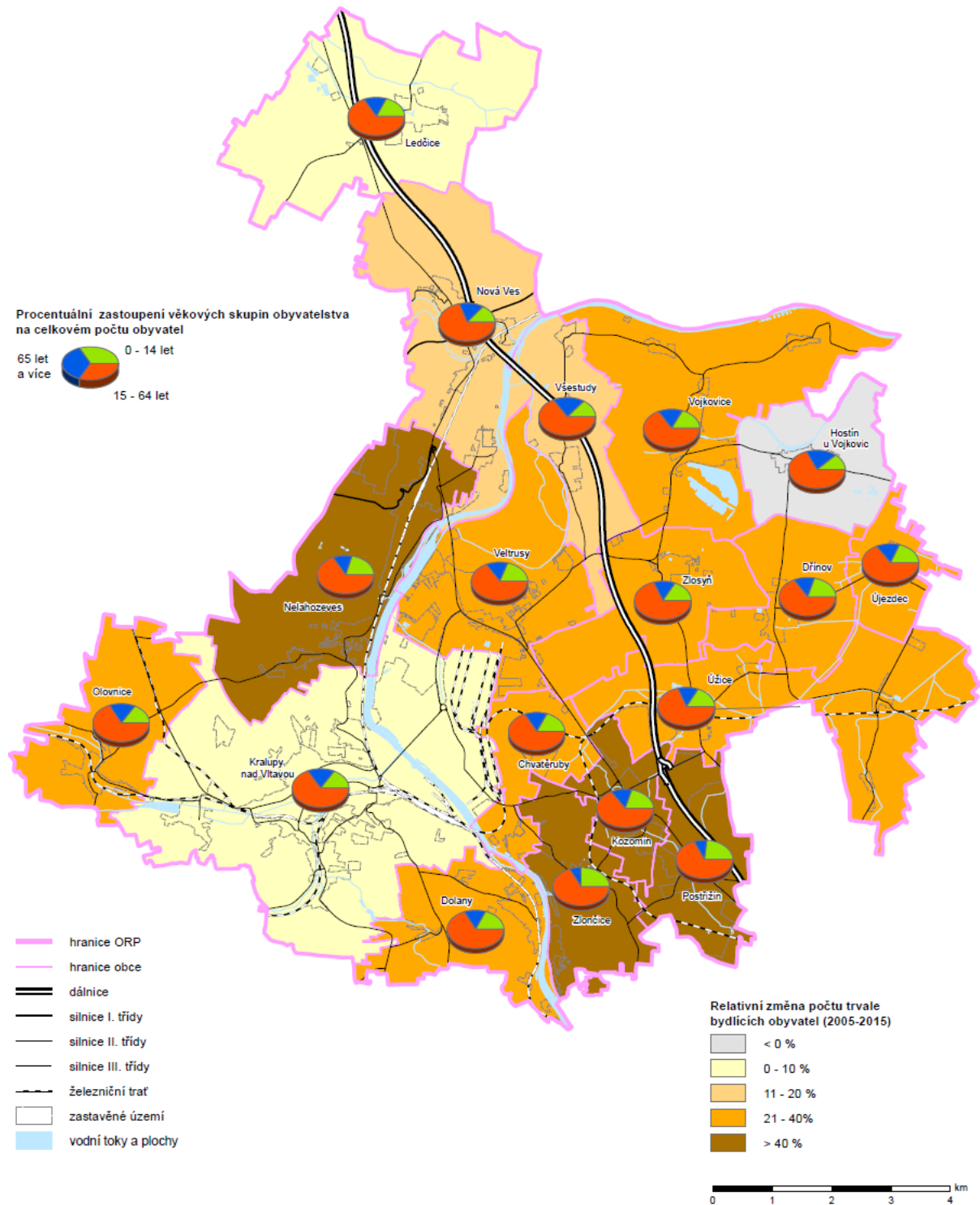
Graf č. 5: Vývoj počtu obyvatel Středočeského kraje v letech 1995-2015 (tisíce)



Zdroj: ČSÚ, Regionální statistiky/časové řady

O rychlém růstu populace města Veltrusy i celého regionu svědčí i porovnání s okolními obcemi podle dat z územně analytických podkladů ORP Kralupy nad Vltavou z roku 2016.

Obr. 1: Sociodemografický vývoj v ORP Kralupy nad Vltavou



Zdroj: Územně analytické podklady ORP Kralupy nad Vltavou 2016

Věková struktura obyvatelstva v městě Veltrusy

Věková struktura obyvatelstva je příznivá, v obci přibývá mladších lidí a populace roste výrazně přistěhovalectvím. Index stáří je nízký (81,6).

Tab. č. 2: Obyvatelstvo Veltrus podle věku k 31. 12. 2017

Obyvatel celkem		Počet obyvatel ve věku		
		0-14 let	15-64 let	65 a více let
Celkem	2111	403	1379	329
Muži	1028	198	676	154
Ženy	1083	205	703	175

Zdroj: ČSÚ, veřejná databáze 2019

Tab. č. 3: Podíl obyvatel obce, okresu a kraje v produktivním věku na celkovém počtu obyvatelstva k 31. 12. 2017 (Veltrusy), okres a kraj podle Sčítání 2011, údaje v %

věk	Veltrusy	Okres Mělník	Středočeský kraj
Předproduktivní (0-14 let)	19,1	15,1	15,6
Produktivní (15-64 let)	65,3	70,3	69,7
Poproduktivní (65 a více let)	15,6	14,6	14,7
celkem	100,0	100,0	100,0
Index stáří*/	81,6	96,8	94,8

*Poměr počtu obyvatel ve věku od 65 let proti počtu ve věku 0-14 let v %

Zdroj: ČSÚ, SLBD 2011 / veřejná databáze 2019

Průměrný věk obyvatelstva ve Veltrusích se v posledních pěti letech mírně zvyšuje, ale je stále těsně nad hranici 39 let, což je „mladší“ než průměr kraje nebo ČR.

2. 2 Pohyb obyvatelstva

Růst počtu obyvatel města Veltrusy táhne jednoznačně migrace, přirozený přírůstek je v posledních pěti letech prakticky nulový.

Tab. č. 4: Pohyb obyvatelstva ve městě Veltrusy v období 2013-2017

rok	narození	zemřelí	přistěhovalí	vystěhovalí	přírůstek přirozený	přírůstek stěhováním	přírůstek celkový
2013	15	21	77	50	-6	+27	+21
2014	21	14	56	43	+7	+13	+20
2015	21	15	48	47	+6	+1	+7
2016	23	21	89	48	+2	+41	+43
2017	19	22	98	52	-3	+46	+43

Zdroj: ČSÚ, veřejná databáze 2019

2.3 Vzdělání

Podle Sčítání z roku 2011 se vzdělanostní struktura obyvatelstva Veltrus nijak nelišila od průměru kraje.

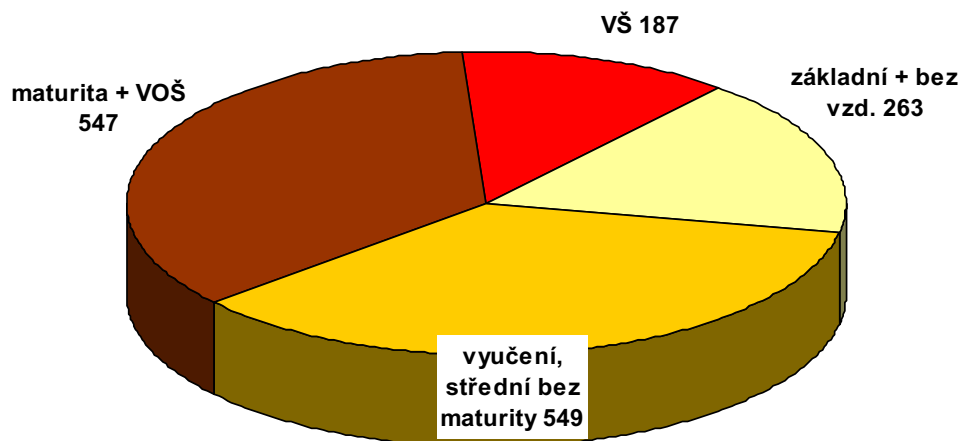
Tab. č. 5: Srovnání vzdělanostní struktury obyvatel (v %)

	základní	vyučen, střední bez maturity	Maturita + VOŠ	VŠ	bez vzdělání	nezjišt.
Veltrusy	16,2	34,6	34,4	11,8	0,3	2,7
okres Mělník	17,9	35,3	30,3	8,7	0,5	7,3
Středoč. kraj	16,9	33,6	32,2	11,2	0,5	5,6
ČR	17,4	32,8	30,9	12,4	0,5	5,9

Zdroj: SLDB 2011, ČSÚ

Novější data k dispozici nejsou, dosažené vzdělání po obcích je zjišťováno pouze při Sčítání lidu, domů a bytů jednou za deset let.

Graf č. 6: Obyvatelstvo města Veltrusy starší 15 let podle nejvyššího dokončeného vzdělání



Zdroj: ČSÚ – SLDB 2011

3. STRUKTURA ZAMĚSTNANOSTI

3. 1 Pracovní síly

Celkový podíl ekonomicky aktivního obyvatelstva byl v roce 2011 v městě Veltrusy v úrovni mělnického okresu nebo Středočeského kraje.

Tab. č. 6: Ekonomicky aktivní obyvatelstvo (v % z celé populace)

	Celkem	zaměstnaní			nezaměstnaní
		zaměstnanci	zaměstnavatelé	OSVČ	
Město Veltrusy	49,5	35,5	1,7	5,6	4,1
okres Mělník	49,2	34,4	1,4	6,0	4,8
Středočeský kraj	50,0	35,2	1,6	6,3	4,1
Česká republika	49,0	34,2	1,6	5,6	4,8

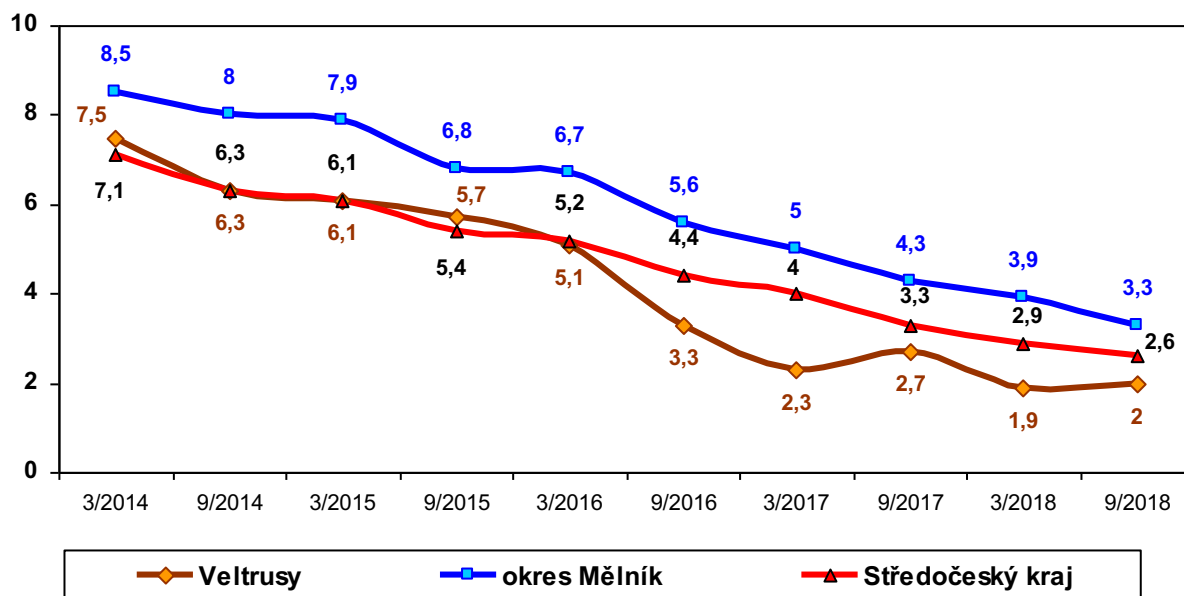
Zdroj: ČSÚ – SLDB 2011, dopočty do procent ekonomicky aktivních celkem v řádcích nezjištěno

3. 2 Nezaměstnanost

Míra nezaměstnanosti je v městě Veltrusy nyní velmi nízká, podobně jako ve středních Čechách i ČR. Je trvale nižší než v okrese Mělník.

Na konci roku 2012 MPSV změnilo metodiku vykazování nezaměstnanosti. Ta byla původně definována jako podíl dosažitelných uchazečů ve věku 15-64 let proti počtu ekonomicky aktivních 15-64 let, nyní ji vykazuje jako „podíl nezaměstnaných osob“, což jsou dosažitelní uchazeči ve věku 15-64 let proti počtu celé populace ve stejném věkovém rozmezí. Vedle toho vykazuje ČSÚ „obecnou míru nezaměstnanosti“ podle mezinárodních norem ILO (podíl nezaměstnaných na celkové pracovní síle), tyto údaje se zakládají na výběrovém šetření pracovních sil a nejsou tudíž k dispozici po obcích.

Graf č. 6: Podíl nezaměstnaných osob v období 2014-2018 (v %)



Zdroj: MPSV 2018

4. MÍSTNÍ EKONOMIKA

4. 1 Hospodářská činnost v obci

Zemědělství

Zemědělská půda představuje jen 53 % plochy obce, v ní výrazně převažuje orná půda (47 % celého katastru).

Lesy tvoří jen 1 % území, což je na Slánsko vcelku běžný jev, tomu odpovídá i velmi nízký koeficient ekologické stability 0,18. Vysoký je podíl „ostatních ploch“ – areálu NKP.

Tab. č. 7: Výměry zemědělské a nezemědělské půdy v městě Veltrusy (k 31. 12. 2017)

Druh	v ha	%
Celková výměra pozemku	801	100
Zemědělská půda	424	53
Zahrady	37	5
Trvalé travní porosty	29	4
Chmelnice a vinice	0	0
Orná půda	343	42
Ovocné sady	15	2
Nezemědělská půda	377	47
Vodní plochy	32	4
Lesní půda	11	1
Zastavěné plochy	47	6
Ostatní plochy	287	36

Zdroj: ČSÚ, veřejná databáze 2019

Podnikatelské subjekty v obci

V roce 2014 bylo registrováno v obci 434 podnikatelských subjektů, v roce 2016 skoro o padesát méně. Jen zhruba polovina z registrovaných podnikatelských subjektů je aktivní – to je ale běžný stav v republice.

Největší podíl (čtyři pětiny) z aktivních podnikatelů představovali podnikatelé – fyzické osoby.

Tab. č. 8: Přehled podnikatelských subjektů dle typu subjektu (k 31. 12. 2018)

Typ subjektu	Celkem	Aktivních
Fyzické osoby	427	216
FO podnikající podle živnostenského zák.	402	201
FO podnikající podle jiného zákona	13	7
Zemědělští podnikatelé	5	3

Právnícké osoby	69	34
Obchodní společnosti	36	26
Celkem	496	250

Zdroj: ČSU, veřejná databáze 2019, dopočty – nezjištěno

**Tabulka č. 9: Hospodářská činnost
– počet podnikatelských subjektů podle odvětví – k 31. 12. 2018**

Odvětví	Celkem	Aktivních
Velkoobchod a maloobchod, opravy a údržba motorových vozidel	115	67
Profesní, vědecké a technické činnosti	56	37
Stavebnictví	65	34
Průmysl celkem	72	33
Informační a komunikační činnosti	15	12
Doprava a skladování	17	8
Administrativní a podpůrné činnosti	13	6
Vzdělávání	11	6
Ubytování, stravování a pohostinství	20	5
Činnost v oblasti nemovitostí	19	5
Kulturní, zábavní a rekreační činnosti	12	5
Zemědělství, lesnictví, rybolov	7	4
Peněžnictví a pojišťovnictví	5	1
Zdravotní a sociální péče	3	1
Veřejná správa, obrana a povinné sociální zabezpečení	2	1
Ostatní činnosti + nezařazeno	47	22
Počet subjektů celkem	496	250

Zdroj: ČSU, Veřejná databáze 2019

Výjezd do zaměstnání

Podle údajů ze Sčítání z roku 2011 většina obyvatel Veltrus v produktivním věku vyjíždí do zaměstnání mimo obec – zhruba stejný podíl do jiného kraje (Praha) a do jiné obce okresu (nejčastěji do Kralup nad Vltavou, případně Mělníku).

Tab. č. 10: Vyjždění do zaměstnání a do škol

Vyjždění do zaměstnání	420
v rámci obce	49
do jiné obce stejného okresu	149
do jiného okresu kraje	56
do jiného kraje	163
do zahraničí	3

Zdroj: ČSÚ – SLDB 2011

4. 2 Rozpočet města

Město hospodaří v posledních letech s výrazným přebytkem, od cca 5,5 mil. Kč v roce 2016 až po více než 15,5 mil. Kč v roce 2017.

Příjmy

Tab. č. 11: Příjmy obce Veltrusy za roky 2016-2018 (v tis. Kč)

Druh příjmu	2016	2017	2018
Celkové příjmy	34233	46395	45258
.- daň z příjmu FO ze závislé činnosti	5521	6359	7762
.- daň z příjmů FO ze sam. výděl. činnosti	1198	169	180
.- daň z příjmů FO z kapitálových výnosů	579	589	712
.- daň z příjmu PO	5984	6273	6541
.- daň z příjmu PO za obce	334	333	350
.- daň z přidané hodnoty	10965	12698	16048
Správní poplatky	455	502	480
Daň z nemovitosti	2193	2232	2262
Poplatky za odpady od občanů	963	989	1202
Ostatní poplatky	465	492	578
Daňové příjmy celkem	28657	30636	36115
Nedaňové příjmy	1427	1926	2306
Kapitálové příjmy	344	6294	179
Přijaté transfery	3805	7539	6658

Zdroj: OÚ 2019

Výdaje

Tab. č. 12: Vybrané výdaje obce Veltrusy v letech 2016-2018 (v tis. Kč)

Druh výdaje	2016	2017	2018
Běžné výdaje	22712	26605	30203
Kapitálové výdaje	7179	6940	8418
Výdaje celkem	29891	32745	38621
z toho:			
- regionální a místní správa	4412	5367	7912
- zastupitelstva obcí	1638	1687	1848
- komunální služby a územní rozvoj	4755	7838	5036
- nakládání s odpady	1935	1999	5172
- pozemní komunikace	1766	3464	2553
- veřejné osvětlení	824	876	909
- předškolní vzdělávání	6372	883	903
- základní vzdělávání	2790	3965	3919
- kultura	367	355	746
- tělovýchova	192	267	269
- bezpečnost	1115	1127	1313
- ochrana přírody a krajiny	531	552	598
- požární ochrana	301	572	3518
- pohřebnictví	785	350	216

Zdroj: OÚ, 2019

Tab. č. 13: Střednědobý výhled rozpočtu na roky 2018-2022 (ze 28. 2. 2017)

ROZPOČTOVÁ OBLAST PŘÍJMŮ	rozpočtový výhled v letech v Kč					Celkem
	2018	2019	2020	2021	2022	
1 DAŇOVÉ PŘÍJMY	29 000 000	29 500 000	30 000 000	30 000 000	30 500 000	149 000 000
2 NEDAŇOVÉ PŘÍJMY	1 500 000	1 500 000	1 500 000	1 500 000	1 500 000	7 500 000
3 KAPITÁLOVÉ PŘÍJMY	30 000	30 000	30 000	30 000	30 000	150 000
4 PŘIJATÉ DOTACE	2 000 000	2 000 000	2 000 000	2 000 000	2 000 000	10 000 000
PŘÍJMY CELKEM	32 530 000	33 030 000	33 530 000	33 530 000	34 030 000	166 650 000
ROZPOČTOVÁ OBLAST VÝDAJŮ	rozpočtový výhled v letech v Kč					Celkem
	2018	2019	2020	2021	2022	
5 BĚŽNÉ VÝDAJE	29 000 000	29 500 000	30 000 000	30 000 000	30 500 000	149 000 000
6 KAPITÁLOVÉ VÝDAJE	12 700 000	8 530 000	3 530 000	4 530 000	3 530 000	32 820 000
VÝDAJE CELKEM	41 700 000	38 030 000	33 530 000	34 530 000	34 030 000	181 820 000
NAVRŽENÝ ZPŮSOB FINANCOVÁNÍ	rozpočtový výhled v letech v Kč					Celkem
	2018	2019	2020	2021	2022	
8124 Uhrazené splátky dlouhodobých přijatých	-830 000	0	0	0	0	-830 000
8115 Změny stavu krátkodobých prostředků n	10 000 000	5 000 000	0	0	0	15 000 000
81 Financování z tuzemska celkem	9 170 000	5 000 000	0	0	0	14 170 000
FINANCOVÁNÍ CELKEM	9 170 000	5 000 000	0	0	0	14 170 000

Zdroj: MÚ 2019

5. DOMÁCNOSTI A BYDLENÍ

Domovní fond dle SLDB (Sčítání lidu, domů a bytů) 2011 tvořilo 662 domů, z nichž asi osmina není trvale obydlených (v porovnání se středočeským průměrem takřka 20 % jde o relativně malý podíl).

Domy jsou většinou v soukromém vlastnictví, jedná se v naprosté většině o rodinné domky, zbytek jsou bytové domy.

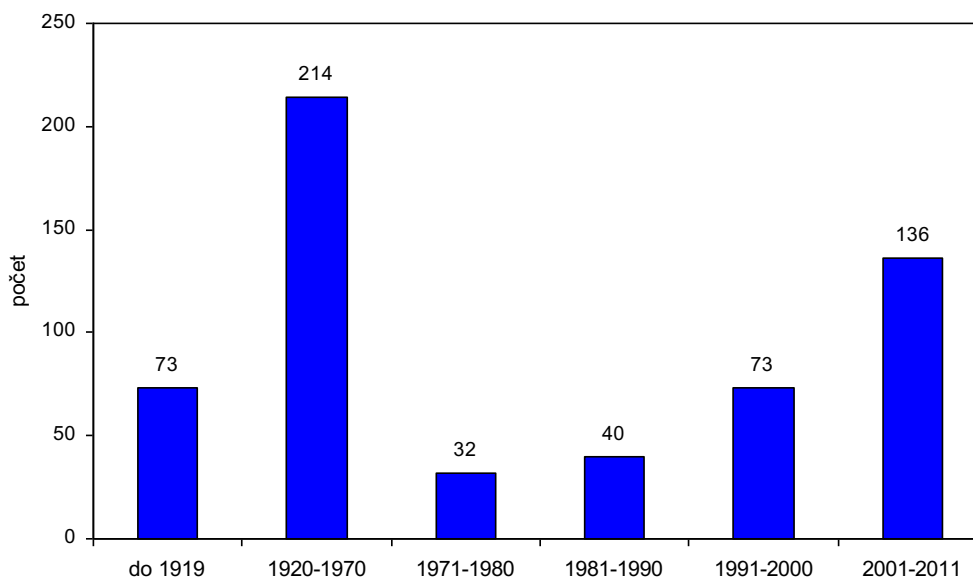
Tab. č. 14: Základní údaje o domovním fondu v obci v roce 2011

Členění	Počet
Domy celkem	662
Trvale obydlené domy celkem	582
Domy ve vlastnictví soukromých osob	533
Domy ve vlastnictví obce nebo státu	10
Bytová družstva	8
Kombinace vlastníků	24

Zdroj: ČSÚ – SLDB 2011 (u zbylých obydlených domů nezjištěno)

Více než třetina z obydlených domů byla postavena v období 1920-1970, ale skoro čtvrtina domů je nových, zkolaudovaných po roce 2000.

Graf č. 7: Počet obydlených domů podle doby výstavby



Zdroj: ČSÚ – SLDB 2011

Obydlených bytů je ve Veltrusích podle posledního sčítání 698. Asi tři čtvrtiny z nich jsou v rodinných domech.

Tab. č. 15: Obydlené byty podle vlastnictví

	Celkem	Rodinné domy	Bytové domy	Ostatní budovy
Celkem	698	609	80	9
Ve vlastním domě	517	515	0	2
Byt v os. vlastnictví	15	0	15	0
Nájemní byt	45	21	22	2
Družstevní byt	38	0	38	0

Zdroj: ČSÚ – SLDB 2011, dopočty – nezjištěno

Byty jsou většinou s vyšším počtem místností, dvě třetiny bytů mají čtyři místnosti nebo větší počet.

Tab. č. 16: Byty podle počtu místností

	Celkem	Rodinné domy	Bytové domy	Ostatní budovy
Celkem	698	609	80	9
1	14	10	3	1
2	49	41	8	0
3	152	104	47	1
4	185	168	17	0
5 a více	259	258	0	1

Zdroj: ČSÚ – SLDB 2011, dopočty – nezjištěno

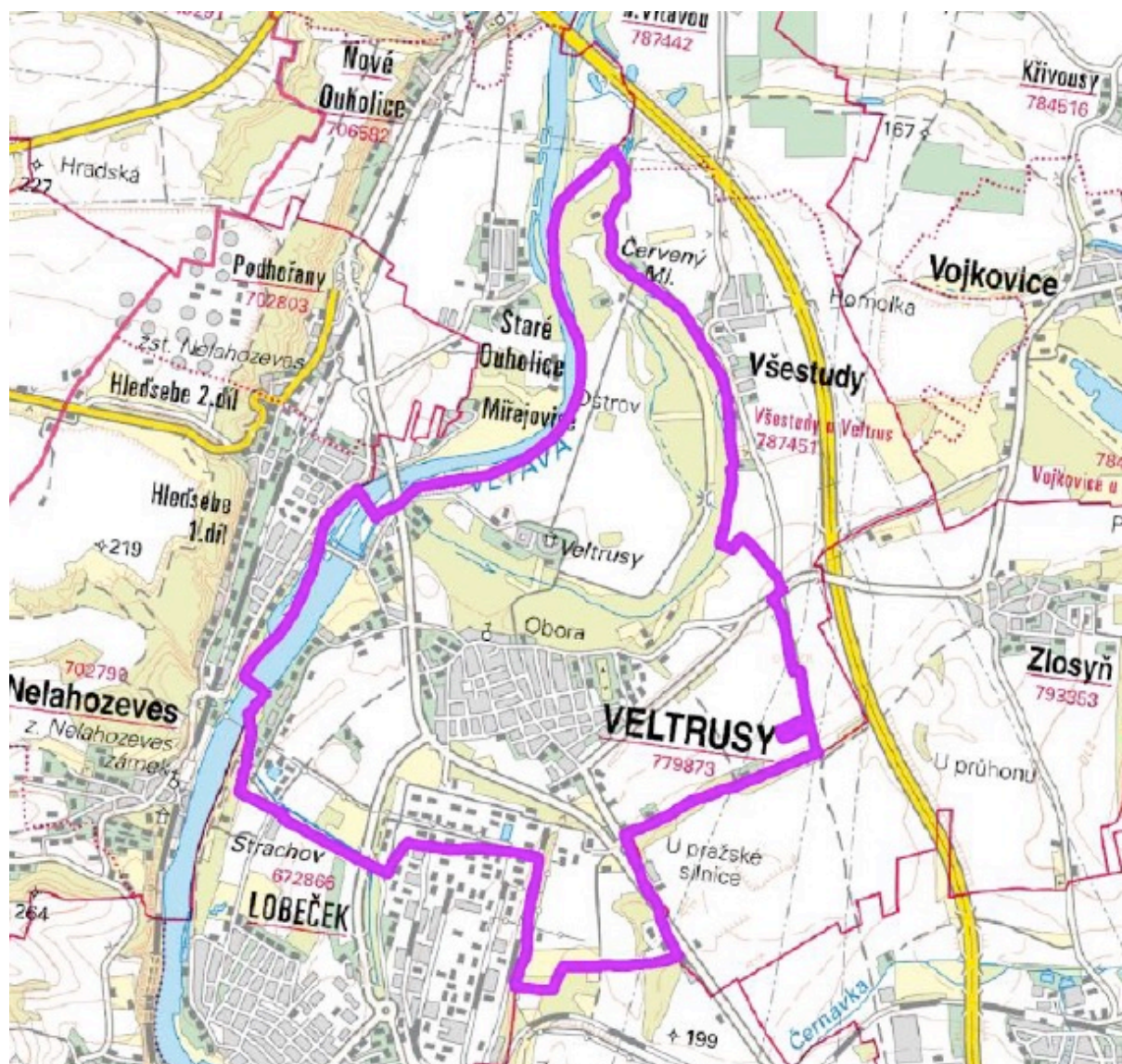
6. ÚZEMNÍ PLÁN A ROZVOJ OBCE

Platný územní plán města Veltrusy byl schválen městem 11. 12. 2006 (autorem Ing. arch. Roman Koucký). Pořízení nového ÚP schválilo zastupitelstvo v roce 2011, v průběhu došlo ke změně zpracovatele i pořizovatele ÚP. Město má jedno katastrální území – Veltrusy.

Nový územní plán vymezuje 20 zastavitelných ploch (celkem cca 43 ha), 8 ploch přestavby (cca 13 ha) a 6 ploch změn v krajině (cca 10 ha). Dále je navrženo 12 veřejně prospěšných staveb a veřejně prospěšných opatření. Rozvoj je navržen v prolukách v zástavbě i na okrajích sídla. Územním plánem je vytvořen předpoklad pro nárůst počtu o cca 700 obyvatel (242 bytových jednotek).

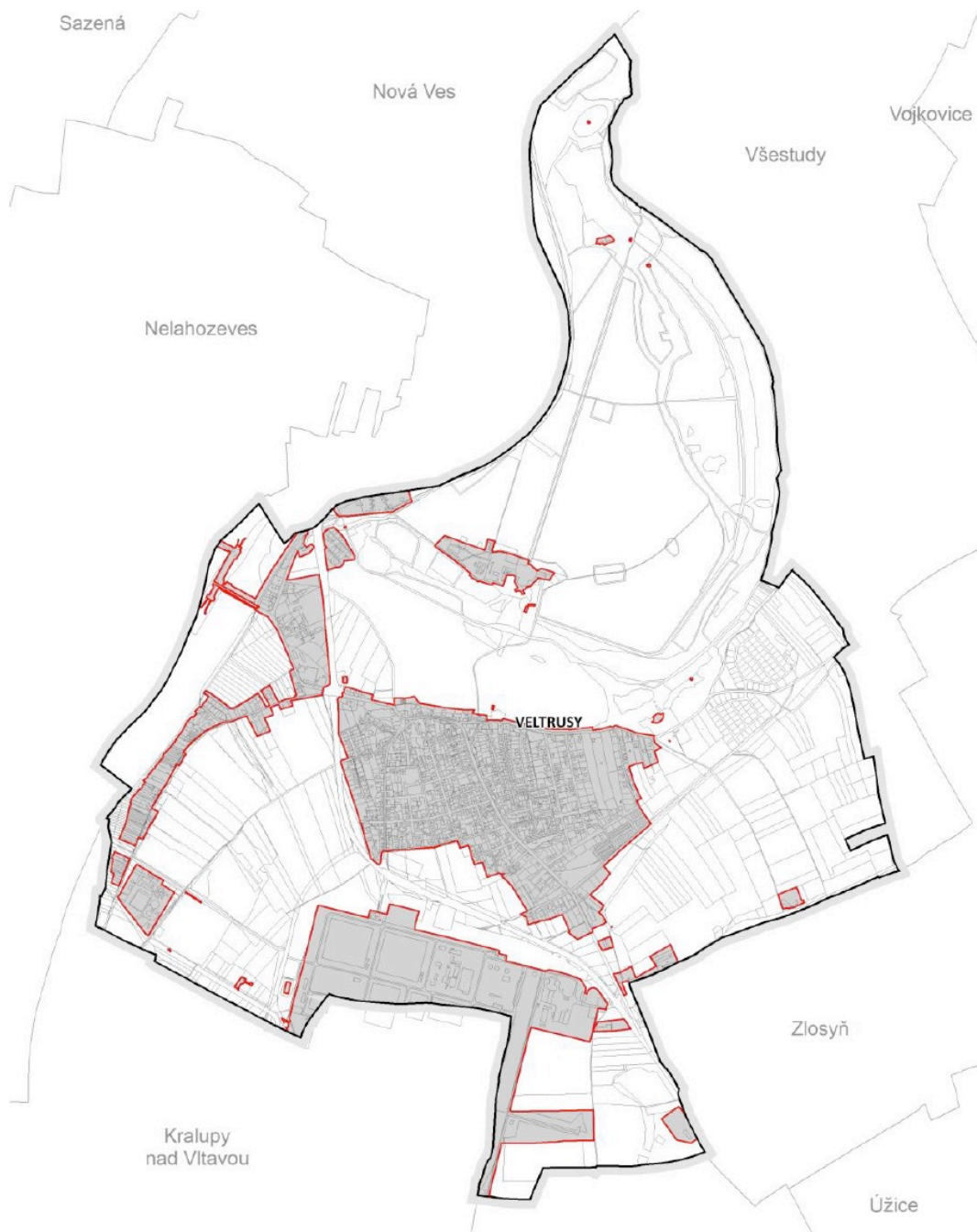
Pořizovatelem územního plánu je Městský úřad Kralupy nad Vltavou, Odbor výstavby a územního plánování, schvalujícím orgánem je zastupitelstvo města Veltrusy a zpracovatelem je U – 24, s.r.o. ve spolupráci s ARCHUM architekti s. r. o. Návrh územního plánu pro společné jednání byl zpracován v červnu 2017.

Obr. 2: Správní území města Veltrusy v topografické mapě



Zdroj: ČÚZK – WMS 2017

Obr. 3: Přehledné schéma katastrálního území s vyznačením zastavěných území



Zdroj: Návrh nového územního plánu – odůvodnění 2017

Urbanistická koncepce nového územního plánu

Urbanistická koncepce vychází z priority funkce kvalitního bydlení v sídle a s dostatečnou vybaveností veřejné infrastruktury po stránce její kapacity, druhovosti a kvality. Jedinou formou nové obytné zástavby budou rodinné domy.

Urbanistická koncepce respektuje nízkopodlažní a převážně venkovský charakter zástavby s dominantní funkcí bydlení a s vazbou do přírodního a krajinného rámce. Pro plochy v zastavěném

území a pro zastavitelné plochy jsou stanoveny vhodné regulativy pro intenzitu využití pozemků a výšku zástavby, s ohledem na ochranu měřítka zástavby a jejího charakteru.

Výrobní a rozsáhlejší podnikatelské aktivity jsou soustředěny především na jižní okraj sídla, v návaznosti na hlavní komunikace a Areál chemických výroby Kralupy nad Vltavou (ACHV). Jsou respektována ochranná pásma ACHV.

Rekreace má v území silnou vazbu na řeku Vltavu a je tak i návrhem územního plánu stabilizována.

Koncepce řešení nezastavěného území vychází z principu ochrany a podpory jeho přírodních a estetických hodnot. Za nejdůležitější a jedinou výraznou krajinnou hodnotu lze považovat zámecký park, který zaujímá severní cca polovinu území obce. Tento prostor má význam přírodní, rekreační i kulturní. Podporována proto bude síť pěších a cykloturistických cest a stezek a dosadba při dotváření územního systému ekologické stability. Cesty v ostatní volné krajině, převážně zemědělsky využívané, budou sloužit jak pro rekreační pohyb a průchodnost krajiny, tak pro přístup k zemědělsky a v malé míře i lesnický obhospodařovaným pozemkům. Územní plán v rámci řešení krajiny a její přírodní funkce upřesňuje a doplňuje prvky územního systému ekologické stability (ÚSES). Podél cest a vodotečí je vhodné (mimo měřítko a závaznost územního plánu) vysazovat a udržovat aleje a stromořadí.

Celková rozloha zastavitelných ploch a ploch přestavby v návrhu nového územního plánu je 58,3 ha (tj. cca 7,3 % katastru města) a celkový navržený přírůstek je 680 obyvatel (242 bytových jednotek).

Jde o celkem 21 lokalit, z nichž v několika však návrh územního plánu respektuje skutečnost, že na výstavbu rodinných a řadových domů již byla vydána platná územní rozhodnutí.

Ve značném rozsahu jsou navrženy v územním plánu další změny v krajině, z nichž nejrozsáhlejší je vytvoření pásu zeleně oddělujícího areál chemických výroby resp. krajskou komunikaci II/608 a město.

Návrh nového územního plánu respektuje zachování krajinných hodnot. Nejvýznamnější hodnotou v řešeném území je nemovitá národní kulturní památka Zámek Veltrusy zabírající 287 ha (37 % plochy území). Jedná se o zámecký areál, který se rozkládá na pravém břehu Vltavy severně nad městem. Je obklopen krajinářským parkem s pohledovou osou ve směru J – S.

Přírodní památka Veltrusy, která byla vyhlášena 22. června 2013 o rozloze 255,49 ha, se územně překrývá s evropsky významnou lokalitou ze soustavy NATURA 2000 se stejnojmenným názvem (kód CZ0213083). Chráněny jsou biotopy s výskytem páchníka hnědého a roháče obecného. Jedná se o zámecký park anglického typu, s porostem v kombinaci přirozených lužních porostů (L2.3B), doplněných výsadbami dubů a pravidelně sečenými značně kulturními lučními plochami. Solitéry a aleje dubů, lip a vrb. Park byl výrazně narušen povodní v roce 2002; poté následovalo masivní ošetření poškozených dřevin.

Ochrana přírodních hodnot je na úrovni územního plánu zajištěna stanovením vhodného využití ploch, ve kterých se tyto hodnoty nachází, podmínek jejich využití a dále vyloučením návrhu aktivit s potenciálně negativním vlivem na tyto hodnoty (producenti znečištění nebo jiné zátěže).

7. TECHNICKÁ INFRASTRUKTURA

Město Veltrusy má kompletní základní technickou infrastrukturu, město provozuje i sběrné místo.

Tab. č. 17: Technická vybavenost obce

Vybavenost:	Výskyt
Veřejný vodovod	Ano
Kanalizace s napojením na ČOV	Ano
Plynofikace obce	Ano
Skládka komunálního odpadu	Ne
Sběrný dvůr	Ano
Kontejnery na separovaný odpad	Ano

Zdroj: ČSÚ

7. 1 Voda

Vodovodní systém města je zásobování pitnou vodou z vodárenské soustavy KSKM, voda je přiváděna z prameniště Mělnická Vrutice a Řepínský důl hlavním přivaděčem do zemního vodojemu Dolany, který je řídicím vodojemem pro město Kralupy nad Vltavou, na jehož rozvodnou síť jsou Veltrusy připojeny, přívodní řad DN 300 je napojen v armaturní šachtě v místě bývalého vodního zdroje Lobeček a je veden k areálu ČOV Kralupy, zde se dělí na řad pro Nelahozeves a do Veltrus DN 160.

Vodovodní síť je provedena v jednom tlakovém pásmu, vodovodní řady jsou uloženy ve všech ulicích se stávající zástavbou, hlavní zásobovací řad je veden ulicemi Žižkova, U Školy, Tyršova a Palackého, stávající vodovodní síť je převážně okružová.

Areál Synthos je zásobován provozní vodou z Vltavy, infiltrovaná voda je čerpána prostřednictvím jímacích objektů umístěných na pravém břehu řeky, většina jímacích objektů a přívodní řad k areálu jsou umístěny za hranicí dotčeného území.

Území města Veltrusy je chráněno proti kontaminaci podzemních vod v případě úniku nebezpečných látek z výrobního areálu Synthos, ochrana je provedena prostřednictvím soustavy vrtů, které jsou propojeny výtlačnými řady na kontaminovanou vodu, v případě ohrožení bude čerpáním z vrtů vytvořen za hranicí areálu v hladině podzemní vody depresní kužel, který zabrání šíření kontaminované podzemní vody do okolí.

Napojení nově navrhovaných a vymezovaných zastavitelných ploch (ZP-01 až ZP-15) určených pro zástavbu bude zajištěno novým připojením na stávající uliční řady. Nové vodovodní řady budou kladeny ve veřejně přístupných plochách – v navrhovaných komunikacích či zelených pásích, a zároveň budou sloužit jako zdroj požární vody.

V odůvodnění územního plánu je popsán způsob zásobování jednotlivých zastavitelných ploch.

7. 2 Kanalizace

Na území města Veltrusy existuje stávající oddílná splašková kanalizace, vzhledem ke konfiguraci terénu je podtlaková (vlastník Vodárny Kladno – Mělník, a.s.). Hlavní podtlaková a pneumatická

stanice je umístěna naproti bývalému klášteru, odtud jsou odpadní splaškové vody dopravovány výtlačným potrubím k čištění na ČOV Kralupy (v západním rohu dotčeného území).

Vody z areálu chemických výrob (ACHV) jsou odváděny samostatným splaškovým potrubím do ČOV Kralupy (souběžně vedený řad vyčištěných odpadních vod pokračující do Vltavy, horkovod do ČOV Kralupy a větší počty kabelových rozvodů tvoří významný stávající koridor inženýrských sítí).

Oddílná dešťová kanalizace vypouští vodu na terén do podmoku (řeka Vltava je příliš vzdálena od zastavěného území). Dešťová kanalizace je provedena v severní, centrální a jihovýchodní části města (stoky ze severní části jsou na 5 místech vyústěny na terén – 1× za podtlakovou stanicí, 4× za zdí zámeckého parku, z jihovýchodní části zaústěna za komunikaci na Zlosyň).

Odvodnění ACHV tvoří otevřené koryto vedoucí západním směrem (podél jižní hranice areálu ČOV Kralupy) do Vltavy, v posledním úseku je zatrubněno.

Územím prochází navržená hlavní kanalizace Všestudy – Kralupy a na ní včetně přečerpávací stanice kanalizace U Luhu (VPS WT-05), hlavní kanalizace U Blaněk – ČOV. Kanalizace v nově navrhovaných a vymezovaných zastavitelných plochách (ZP-01 až ZP-15) určených pro zástavbu bude svedena novými kanalizačními stokami do stávající splaškové kanalizační sítě.

V souladu s článkem 2.2 závazné části PHP bude v urbanizovaných územích na soukromých pozemcích uplatňována koncepce nakládání s dešťovými vodami, umožňující jejich zadržování, vsakování i přímé využívání. Konkrétní podmínky pro vypouštění odpadních vod z jednotlivých souborů staveb nebo obce budou vyžádány formou vyjádření z hlediska PHP u odboru VHP na Povodí Vltavy, s. p.

7.3 Odpadové hospodářství

Svoz komunálního odpadu zajišťuje společnost FCC Česká Rep., s. r. o. ve spolupráci se Suez Využití odpadů, a. s., odpad se vozí především na skládku Uhy, svoz separovaného odpadu je prováděn ze sedmi lokálních sběrných hnízd a ze sběrného místa (tříděný papír, sklo a plasty, tetrapack, kovový odpad a nově i oleje). Svoz velkoobjemového odpadu, sběrné místo provozuje město až 3x týdně (umístěn je za silnicí II/101, ul. Pod Horami).

Odpady z výroby a ostatních činností České rafinérské jsou zneškodňovány na skládce nebezpečného odpadu Synthos, případně mimo dotčené území, ostatní subjekty produkující nebezpečný odpad řeší jeho odvoz a likvidaci individuálně. Nejvýznamnějším producentem ostatních a nebezpečných odpadů jsou Unipetrol RPA a Synthos a další subjekty v areálu ACHV. Nebezpečný odpad od občanů je odebírán ve sběrném místě.

V současné době je ukládání inertního odpadu v lokalitě Strachov (Tezzav, s. r. o.) mimo provoz.

7.4 Vytápění a plyn

Území je zásobováno zemním plynem středotlakými plynovodními řady napájenými z regulační stanice VTL/STL Veltrusy, která je situována na jihovýchodním okraji města. Plynovodní řady jsou realizovány v celém stávajícím zastavěném území města (tuhými palivy se topí spíše lokálně).

Přes severní část území (zámecký park) prochází tranzitní trasa VVTL tranzitního plynovodu (Transgas, ochranné pásmo 200 m), VTL plynovod prochází v souběhu s VVTL plynovodem, další VTL plynovod prochází západní částí území (od VTL procházejícím zámeckým parkem do regulační stanice Lobeček), další VTL plynovod prochází jižní částí území podél areálu Synthos do regulačních stanic Synthos a Veltrusy a pokračuje východní částí území směrem na Všestudy.

Navržený VTL plynovod Veltrusy – Obřívství (VPS WT-01, dle ZUR P02) na území města Veltrusy zasahuje v jižní části katastru.

Napojení nově navrhovaných a vymezovaných zastavitelných ploch (ZP-01 až ZP-15) určených pro zástavbu bude zajištěno připojením nových STL plynovodních řadů na stávající STL rozvody plynu ve městě.

Nové plynovodní rozvody povedou v trase stávajících či navržených veřejných prostranství a v místních komunikacích nebo zelených páslech. Navržený způsob zásobování je podrobně popsán v odůvodnění nově navrženého územního plánu.

7.5 Elektrická energie

Distribuční rozvod 22 kV je napojen na rozvodnu Kralupy s transformovnou 110/22 kV, která je umístěna v jihovýchodní části území. Hlavní distribuční rozvod VN vede mezi areálem továrny a silnicí II/608 s odbočkou napojující trafostanice TS 6 a TS 14, další odbočka napájí trafostanice TS 4 a TS 5 a kabelový svod pro jihozápadní část města, hlavní linka se větví na severní větev přes Vltavu k Nelahozevsi s odbočkami k trafostanicím TS 7 – TS 12, jižní větev kolem areálu ČOV směrem na Kralupy nad Vltavou, z transformovny vycházejí kabelové trasy 22 kV napájející kabelovou síť, z níž jsou zásobovány trafostanice TS 1 – 3 a TS 13.

Východní a jihovýchodní (v prostoru rozvodny) částí území probíhají vedení VVN V345/346 110 kV Kralupy – elektrárna Mělník, VVN V397 110 kV Kralupy – centrální tankoviště ropy Nelahozeves – Slaný (na tato vedení je napojena transformovna), druhé z nich spolu s VVN V410 400 kV Výškov – Čechy střed protíná severní cíp území, v jižní části území probíhá vedení VVN V901/902 110 kV Kralupy – Synthos, východní cíp území protíná vedení VVN V117/118 110 kV Praha sever – Sepap Štětí resp. Praha sever – ČD Vraňany.

Nově je v územním plánu navrženo je zdvojení stávající trasy VVN V410 400 kV Výškov – TR Čechy Střed o vedení VVN 419 400 kV posílení v celé délce a přeložka Odolena Voda – Zlosyň (VPS WT-02, dle ZUR E02) – v rámci projektového řešení záměru a jeho posouzení z hlediska vlivů na životní prostředí (EIA) bude navrženo opatření 12/38 k minimalizaci vlivů na EVL Veltrusy, a přeložka trasy VVN V117/118 110 kV Veltrusy (VPS WT-03, dle ZUR E16) do souběhu s hlavním vedením VN 82-11/82-22 22 kV.

Navrženo je dále nahrazení stávajících distribučních trafostanic TS 4 a TS 5 novou distribuční trafostanicí TS 16 v lokalitě Za Humny, přeložení stávajícího vzdušného vedení ve východní části města vedoucím k trafostanicím TS 6 a TS 14 novým kabelovým vedením, navrženo je nahrazení stávající odběratelské trafostanice TS 14 novou distribuční trafostanicí TS 19 v lokalitě V Luhu a zřízení nových distribučních trafostanic TS 17 v lokalitě V Řečišticích a TS 18 v lokalitě U Střelnice.

Napojení nově navrhovaných a vymezovaných zastavitelných ploch (ZP-01 až ZP-15) určených pro zástavbu bude zajištěno novými rozvody na stávající trafostanice nebo nově umístěné trafostanice nahrazující stávající. V případě potřeby bude navýšen instalovaný výkon stávajících distribučních trafostanic.

7.6 Telekomunikace

Ve městě Veltrusy existuje podzemní vedení telekomunikační sítě. Místní telefonní ústředna je umístěna u křižovatky ulic Družstevní a Palackého, je napojena dálkovým optickým kabelem, který prochází územím od jihozápadu k severovýchodu, v zastavěném území prochází dálkový optický kabel ulicemi Josefa Dvořáka, Palackého, Družstevní, Pražskou a Fr. Šrámka. Celé její území pokrývá televizní signál a signál mobilních telefonních operátorů. Pošta Veltrusy (227 46) se nachází v Palackého ulici.

V rámci trasy tranzitního plynovodu je vedena trasa dálkových kabelů TransgasNet, kabely jsou vedeny mezi plynovodními řadami, trasy dálkových kabelů vedou v souběhu s produktovody, v území procházejí tři radioreléové trasy provozované Českými radiokomunikacemi.

Napojení nově navrhovaných a vymezovaných lokalit zástavby bude zajištěno novými připojeními na stávající síť. V rozvojových lokalitách se navrhuje rozšiřování telekomunikačních sítí připojením nemovitostí kabelovou (podzemní) trasou.

7.7 Nadřazená vedení technické infrastruktury

Přes severní část území (zámecký park) prochází tranzitní trasa VVTL tranzitního plynovodu (Transgas, ochranné pásmo 200 m), VTL plynovod prochází v souběhu s VVTL plynovodem, další VTL plynovod prochází západní částí území (od VTL procházejícím zámeckým parkem do regulační stanice Lobeček), další VTL plynovod prochází jižní částí území podél areálu Synthos do regulačních stanic Synthos a Veltrusy a pokračuje východní částí území směrem na Všestudy.

Navržený VTL plynovod Veltrusy – Obříství (VPS WT-01, dle ZUR P02) na území města Veltrusy zasahuje v jižní části katastru.

Východní a jihovýchodní (v prostoru rozvodny) částí území probíhají vedení VVN V345/346 110 kV Kralupy – elektrárna Mělník, VVN V397 110 kV Kralupy – centrální tankoviště ropy Nelahozeves – Slaný (na tato vedení je napojena transformovna), druhé z nich spolu s VVN V410 400 kV Výškov – Čechy střed protíná severní cíp území, v jižní části území probíhá vedení VVN V901/902 110 kV Kralupy – Synthos, východní cíp území protíná vedení VVN V117/118 110 kV Praha sever – Sepap Štětí resp. Praha sever – ČD Vraňany.

Navrženo je zdvojení stávající trasy VVN V410 400 kV Výškov – TR Čechy Střed o vedení VVN 419 400 kV TR posílení v celé délce a přeložka Odolena Voda – Zlosyň (VPS WT-02, dle ZUR E02) a přeložka trasy VVN V117/118 110 kV Veltrusy (VPS WT-03, dle ZUR E16) do souběhu s hlavním vedením VN 82-11/82- 22 22 kV.

Územím prochází od jihozápadu k severovýchodu dálkový optický kabel. V rámci trasy tranzitního plynovodu je vedena trasa dálkových kabelů TransgasNet, kabely jsou vedeny mezi plynovodními řadami, trasy dálkových kabelů vedou v souběhu s produktovody, v území procházejí tři radioreléové trasy provozované Českými radiokomunikacemi.

Územím procházejí významné trasy ropovodů a produktovodů, v jižní části území je veden ropovod Družba (správce Mero ČR) DN 500 a ropovod Mero ČR DN 350, produktovod Čepro Mstětice – Kralupy nad Vltavou, produktovod Čepro Kralupy nad Vltavou – Dědibaby – N. Město, produktovod etylbenzen Synthos, produktovod C4 frakce Chemopetrol, dálkový produktovod C4 frakce Unipetrol DN 150, v severní části území je veden dálkový etylénovod Unipetrol DN 250.

Navrženo je zkapacitnění ropovodu Družba (VPS WT-04, dle ZUR R01) ve stávající trase.

8. DOPRAVA

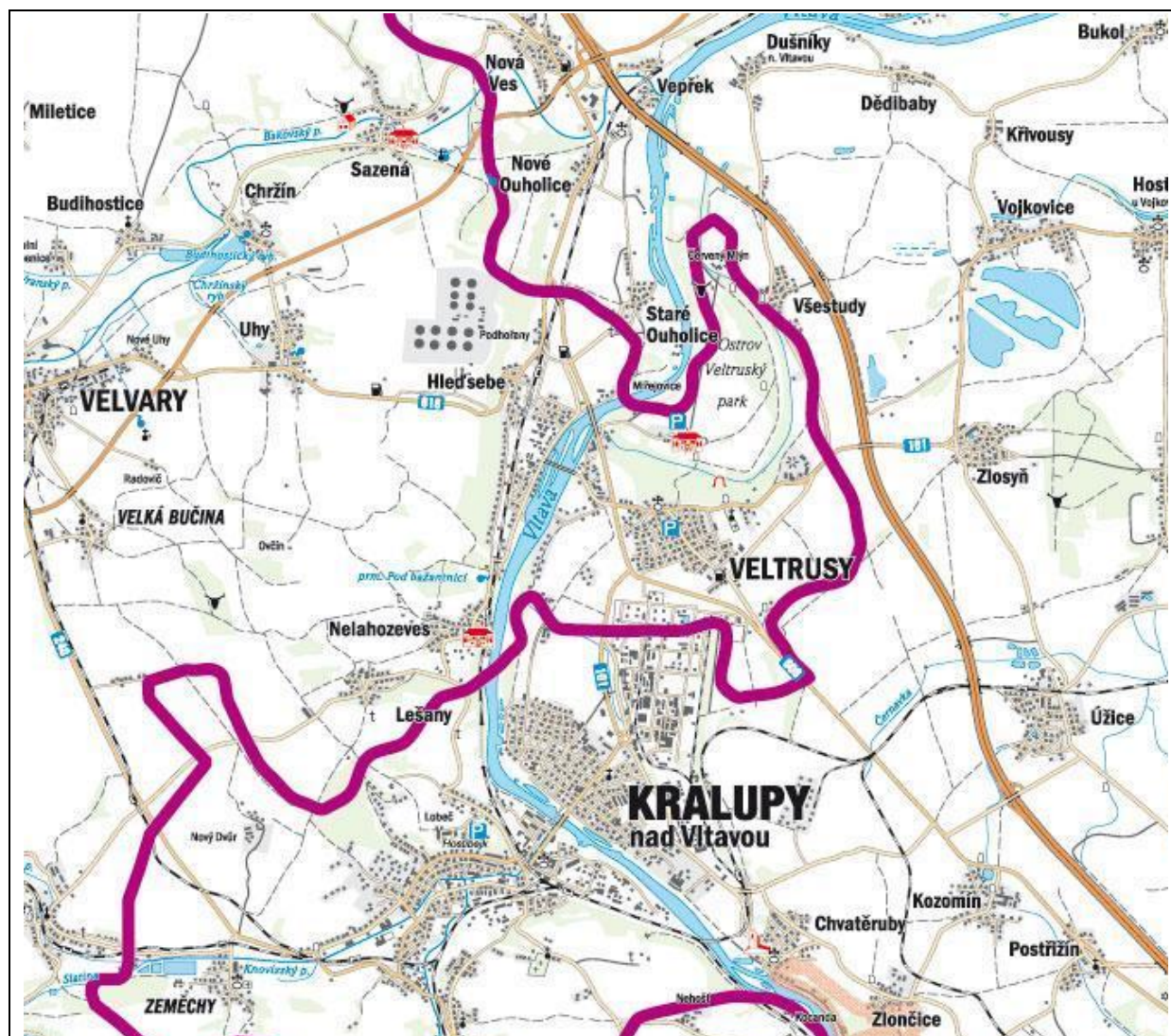
8. 1 Silniční doprava

Silnice

Silniční síť je tvořena silnicemi 2. třídy II/101 Kladno – Kralupy nad Vltavou – Neratovice – Brandýs nad Labem – Říčany – Praha-Zbraslav – Kladno (regionální silniční okruh kolem Prahy), II/608 Praha – Veltrusy – Terezín (původní trasa silnice I/8 před zprovozněním dálnice D8), jsou vedeny převážně vně zastavěného území (jihozápadní obchvat Veltrus), silnice II/101 prochází okrajem zastavěného území v jihovýchodní části města (ulice Palackého a pokračování ul. Pod Horami), silnice II/608 prochází okrajem zastavěného území v severozápadní části města (křižovatka s ulicí Maršála Rybalka).

V územním plánu VUC Pražského regionu je navržena nová trasa silnice II/101 mimo katastrální území města Veltrusy a převedení stávajících úseků silnice II/101 v katastru města Veltrusy na silnice 3. třídy; tento územní plán VÚC je však již neplatný.

Obr. 4: Dopravní síť v okolí města



Zdroj: Přebyslavské střední Čechy o.p.s. (silnou čarou vymezeny hranice působnosti o.p.s)

Obr. 5: Silniční síť města



Zdroj: Návrh nového územního plánu – odůvodnění 2017

Místní komunikace a možnost parkování

Místní komunikace v původní zástavbě obce jsou v uspokojivém stavu, nicméně existují úseky, kde je nutné silnice zásadně opravit (např. hlavní ulice Palackého, Fr. Šafaříka, Josefa Dvořáka, Hálkova, částečně Opletalova, Žižkova, Baarova aj.). V lokalitě výstavby nových rodinných domů 03 – Za Kaplí jsou komunikace v dobrém stavu, ale např. v ulicích Nová a Riegrova chybí finální vrstva povrchů. Nedořešené také zůstává dokončení komunikací kolem hřbitova.

Stav chodníků ve městě vyžaduje významné investice a to jak ve starší zástavbě, tak v lokalitě Za kaplí.

V rámci nového územního plánu bude brán zřetel na minimalizaci vjezdů na silniční síť, komunikace budou opatřeny chodníky pro pěší, a kde nebudou narušovány rozhledové poměry, vysazena stromořadí (zelené bariéry u frekventovaných komunikací, doprovodné aleje a stromořadí, obnova alejí na základě zjištěných fragmentů alejí) nebo upraveny do podoby zklidněných ulic (včetně výsadby zeleně – keřů a záhonů) v rámci obytných zón.

Parkování je řešeno většinou v garážích nebo odstavných stáních na vlastních pozemcích, v centrální části města na veřejných prostranstvích a stávajících parkovištích u městského úřadu a u hřbitova.

V návaznosti na podnět strategického plánu jsou prověřovány plochy pro parkování v ul. M. Rybalka, Fr. Šafaříka. Byla vymezena plocha Z01 sloužící jako polyfunkční veřejný prostor, obecní louka, která v případě potřeby může uspokojit i parkovací potřeby související s otevřením hlavní budovy zámeckého areálu.

Autobusová doprava

Veřejná doprava je zajištěna autobusovými linkami. Část veřejné autobusové dopravy je zahrnuta v integrovaném dopravním systému PID. Na území města se nachází 2 autobusové zastávky (Veltrusy, Veltrusy STS).

V návaznosti na rozvojové lokality je uvažováno o zřízení nových zastávek. ÚP navrhuje doplnění autobusových zastávek v lokalitě U Střelnice v ulici Fr. Šafaříka s ohledem na výstavbu sídliště RD.

Cyklistická a pěší doprava

Důležitým hlediskem dostupnosti krajiny je obnova stávajících pěších tras a doplnění nových ve stopách původních zaniklých, doplnění napojení na regionální a nadregionální síť cyklotras a turistických tras. Řešeným územím prochází turistická trasa Kralupy nad Vltavou – Veltrusy – Nelahozeves, která je napojena na trasu Praha – Kralupy nad Vltavou – Roudnice nad Labem (Dvořákova cesta).

Součástí cestní sítě je kostra účelových komunikací k polím a lesům.

Územím Veltrus prochází cyklotrasa I. třídy č. 2 Praha – Drážďany. Na východě území je počítáno s budoucí cyklotrasou IV. třídy Klecany – Všestudy, na západě s cyklostezkou Kralupy – Miřejovice.

8. 2 Železniční doprava

Městem neprochází žádná železniční trať, v blízkosti (zastávka Nelahozeves zámek a stanice Nelahozeves) vede „koridorová“ trať č. 090 Praha – Kralupy nad Vltavou – Roudnice nad Labem – Lovosice – Ústí nad Labem – Děčín.

8. 3 Ostatní doprava

Na katastr města Veltrusy zasahuje ochranné pásmo vzletového a přistávacího prostoru letiště Vodochody (LKVO) a Sazená (LKSZ) s výškovým omezením staveb.

Katastrům Veltrus protéká Vltava. Při jejím levém břehu se nachází zdymadlo Miřejovice (18,0 km). Povodí Vltavy plánuje výstavbu resp. rekonstrukci nového jezu a úpravu plavebních komor na VD Miřejovice, přes které vede lodní doprava. Jistý potenciál může mít v budoucnu též lodní doprava zaměřená na turisty (např. návštěvníky zámků).

9. VYBAVENOST A SLUŽBY

Ve městě se nachází základní občanská vybavenost. Z veřejné vybavenosti je to základní škola pro max. 547 žáků, mateřská škola (4 třídy), pošta, lékařská ordinace, hřbitov, ze sportovní vybavenosti fotbalové hřiště, tenisové kurty, tělocvična, z komerčních zařízení pohostinství (aktuálně 5 – 6 podniků), obchody (potravin, smíšené zboží, zelenina, večerka, textil, oděvy), služby na úrovni drobného podnikání a řemeslných služeb (truhlářství, autoopravna, autodoprava, dvě pily).

Tab. č. 18: Občanská vybavenost obce

Vybavenost:	Výskyt (nejbližší místo)
Pošta	Ano
Zdravotnické zařízení	Ano
Policie ČR	Ne
Městská policie	Ano
Základní škola	Ano
Mateřská škola	Ano
Obecní knihovna	Ano
Hřbitov	Ano

Zdroj: ČSÚ, OÚ

9.1 Školství

Základní škola Veltrusy, příspěvková organizace, se sídlem Opletalova 493, je školou spádovou, její spádový obvod zahrnuje 18 obcí. Podíl dojíždějících mírně převyšuje 50 % (ve školním roce 2019/2020 to je 284 žáků z celkových 541, tj. 52,5 %).

Součástí školy je školní jídelna (kapacita 700 strážníků – školní kuchyň je využívána i pro zajištění stravování pro místní mateřskou školu a MŠ Všeštiny), školní klub (kapacita stanovena na 450 žáků) a školní družina (6 oddělení s celkem 170 žáky).

Školní rok 2018 – 2019 ukončilo 527 žáků, kteří navštěvovali celkem 21 tříd – 12 na prvním a 9 na druhém stupni. Ve druhém, pátém a šestém ročníku fungovaly vzhledem k vysokému počtu zapsaných žáků tři paralelní třídy, v ostatních ročnících pracovaly vždy dvě paralelní třídy.

V souvislosti s narůstajícím počtem žáků stoupá i průměrný počet žáků ve třídě. Ve školním roce 2019 – 2020 se průměr blíží k 26 žákům na třídu.

Pro výuku využívá škola 21 kmenových učeben (z toho se v 7 z nich denně dopoledne učí a odpoledne je využívá školní družina nebo školní klub). Ve škole je k dispozici také počítačová učebna. Ta je zařízena lavicemi, které umožňují i výuku bez PC. Vzhledem k nárůstu počtu tříd využívá škola všechny učebny s odborným zaměřením a vybavením i jako učebny kmenové – fyzika, přírodopis, zeměpis, chemie, kreslírna. Tím se bohužel klesá možnost stálé instalace odborných pomůcek, neboť by omezovaly běžnou výuku.

Dále se vyučuje ve cvičné kuchyni, ve 2 menších tělocvičnách (jednu z nich si ZŠ pronajímá od Sokola Veltrusy, druhá je v budově školy z r. 1949), dále na školním hřišti s umělou i travnatou plochou, běžeckou dráhou a výbavou pro sportovní hry. K dispozici má škola rovněž venkovní učebnu v prostoru školní zahrady.

Většina tříd je vybavena buď interaktivním dataprojektorem (14), nebo dataprojektorem (celkem 7 + 1 přenosný).

Škola zaměstnává 33 pedagogických pracovníků, 6 vychovatelek školní družiny, 1 pedagoga volného času, 10 asistentů pedagoga a 16 nepedagogických pracovníků. Na škole působí školní psychologka a speciální pedagožka.



Parčík u školy

Mateřská škola

Mateřská škola Veltrusy, okres Mělník, se sídlem U Školy 567, funguje jako příspěvková organizace. Je to čtyřtřídní MŠ se sedmi učitelkami a ředitelkou, počet dětí převyšuje stovku (ve školním roce 2017/2018 jich bylo 108).

Školka má tři pavilóny v sousedství základní školy a moderní vybavení, v jednom z nich je také vlastní jídelna.

9. 2 Lékařská a sociální péče

Ve městě jsou dvě lékařské ordinace (pro děti i dospělé), další lékařské služby jsou v sousedních Kralupech nad Vltavou.

Pro rodiče malých dětí funguje ve městě Rodinné centrum Havránek, které poskytuje rodinám pravidelný program (cvičení s dětmi, výtvarné, hudební a pohybové kroužky, jazykové kurzy aj.), rovněž organizuje během roku několik jednorázových akcí (např. Dětský karneval v sokolovně,

Svatomartinský lampionový průvod) a podílí se dobrovolnický na tvořivých dílnách především zámeckých akcí.

Dlouhodobým cílem města je zlepšení služeb pro seniory, podpora a rozvoj sociálních služeb. Prozatím město poskytuje jednou za 14 dní sociální poradenství pro občany zdarma a má uzavřenou smlouvu s ORP Kralupy resp. s Domem s pečovatelskou službou (DPS) na zajišťování sociálních (pečovatelských) služeb přímo v terénu.

9. 3 Sport a kultura

Jedním z kulturních center je zámek, jehož areál byl pět let intenzivně rekonstruován po povodňových škodách a 2015 opět otevřen. V areálu zámku se pořádají akce po celý rok (Slavnost růží, Víkend otevřených zahrad, Mikulášská, koncerty aj.).

Stejně tak probíhá řada kulturně-společenských akcí přímo pod hlavičkou města – tradičně např. Masopust, na kterém se podílejí také místní spolky – ASPV Veltrusy, AFK Veltrusy (fotbalisté), obec baráčníků, Rodinné centrum Havránek.

Silnou stránkou obce je podíl spolků při organizaci městských akcí – kromě Masopustu i „Happening na starém mostě“, ale též „Zahájení adventu“ aj. Výraznou kulturní událostí je také benefiční „Bezva den“, který v červnu organizuje místní ZŠ.

Řada akcí probíhá také v klubovně sokolovny – např. cestopisné besedy s projekcí, komorní koncerty aj. akce. Velmi dobré renomé má **Výstavní síň Ladislava Čepeláka** (budova Měú v přízemí), kde probíhají pravidelně výstavy rozmanitých umělců. (Grafik a prof. Ladislav Čepelák ve Veltrusích dlouho žil a tvořil.)

Další kulturní akce probíhají v kostele a v restauracích (koncerty, plesy).



Happening na starém mostě 2018

Ve Veltrusích je od 20. let 20. století činná místní **knihovna** (ul. Palackého, v domě, kde je pošta), která navázala na Čtenářskou besedu (založena již r. 1881). Oddělení dětské literatury bylo otevřeno v r. 2012. V současné době knihovna nabízí přes 14000 svazků, výpůjční doba je v současnosti tradičně v pátek od 14 do 17 hodin.

TJ Sokol Veltrusy

Tělovýchovná jednota Sokol byla založena v roce 1896. Za okupace byla v roce 1941 jeho činnost zastavena a po roce 1948 byl sloučen do jednotné tělovýchovy.

V současnosti nabízí TJ Sokol ve vlastní tělocvičně řadu možností ke sportování, cvičení (pilates apod.), spolupodílí se na organizaci Běhu veltruským parkem. V dubnu 2019 se uskutečnil již 21. ročník a „neformálně“ se běhá takřka po celý rok.

ASPV Veltrusy

Spolek je hlavním organizátorem tradičního Běhu veltruským parkem, dále organizuje Medvědí stezku, Atletický víceboj, turnaje v pétanque a amatérskou triatlonovou soutěž Ocelový Mars. Celoročně poskytuje sportovní vyžití všem věkovým skupinám v pravidelných odpoledních i dopoledních cvičeních v místní sokolovně (od cvičení pro rodiče a děti až po dospělé).



Běh veltruským parkem – start dospělé kategorie

AFK Veltrusy

Atletický fotbalový klub má v současnosti celkem šest týmů. „A“ tým, který hraje III. třídu okresní soutěže, dále tým staré gardy (fotbalisté starší 35 let) a čtyři mládežnické týmy (minipřípravku, mladší přípravku, starší přípravku a tým mladších žáků).

Sbor dobrovolných hasičů

Sbor dobrovolných hasičů má v současné době 85 členů, z toho 40 dětí. Jednotka SDH čítá 18 členů. V současné době SDH ve spolupráci s jednotkou pořádají různé akce (ples hasičů, preventivně výchovnou činnost v místní škole, ukázky techniky, dětské dny, diskotéky, pálení čarodějnic atd.) a pomáhají na všech městských akcích (bezpečnost, ukázka techniky, aktivity pro děti). Letos se bude konat již 7. ročník soutěže Železný hasič, již druhým rokem se také konala dětská verze soutěže Železný hasič Junior, kterou pořádají místní hasiči společně s SDH Libiš. Pravidla soutěže TFA jsou v ní upravena pro různé věkové kategorie dětí. Soutěž vyplynula z velkého zájmu o dětský oddíl.

SDH disponuje nově repasovanou Tatrou 815 CAS 32 (podzim 2018), 1x T148, 1x malý člun s motorem, 1x DA 31 Furgon, 1x DA Ford Transit, 1x plovoucí čerpadlo, 1x motorová pila, 1x PS 12.



Slavnostní předávání nové cisterny

10. ŽIVOTNÍ PROSTŘEDÍ

Území města Veltrusy zahrnuje přírodně cenné lokality, zároveň je vystaveno intenzivnímu ohrožení průmyslovou činností.

10. 1 Chráněná území a biokoridory

Přírodní památka Veltrusy, která byla vyhlášena 22. června 2013 o rozloze 255,49 ha, se územně překrývá s evropsky významnou lokalitou ze soustavy NATURA 2000 se stejnojmenným názvem (kód CZ0213083).

Na území města Veltrusy se nachází nadregionální biokoridor 58 Údolí Vltavy – K10 (VPO dle ZUR K58) a regionální biocentrum 1483 Veltruský luh (VPO dle ZUR RC1483).

Aktuálně přítomné systémy ES v posloupnosti od nadregionální úrovně (NR) k regionální (R) a lokální úrovni (L) byly v širším zájmovém území prostorově provázány a vytvářejí logický systém ES vymezený výhradně na ekosystémovém (biotopovém či stanovištním) základě. V řešeném území byly proto naznačeny návaznosti do všech sousedních území.

ÚSES je zpracován v podrobnosti Plánu ÚSES na aktuální krajinná rozhraní, hranice pozemků KN a na prostorové rozdělení lesa (lesnický detail).

Vyšší hierarchie ÚSES vychází z celorepublikové koncepce založené v ÚTP NRaR ÚSES ČR (Bínová et al.1996) a byla fakticky převzata z platných Zásad územního rozvoje Středočeského kraje (2011).

Nadregionální hierarchie byla v detailech upřesněna, především pak při provázání s lokálními systémy.

Detailně vymezený Plán ÚSES města Veltrusy je ve veřejném zájmu. Chybějící (resp. nefunkční) úseky vymezeného Plánu ÚSES města Veltrusy jsou zahrnuty do veřejně prospěšných opatření (VPO) s předkupním právem a možností vyvlastnění.

Přírodní (funkční) skladebné části ÚSES, tj. biocentra i biokoridory, jsou nezastavitelným územím. V biokoridorech se připouští pouze vedení liniových staveb a umístění drobných technických objektů.

10. 2 Ložiska surovin a ochrana půdy

Území je součástí českého křídového útvaru, jeho okrajové jihozápadní části. Podloží tvoří především sedimentární horniny svrchní křídý – spodnoturonské slínovce a jílovce a středoturonské písčité slínovce, tyto horniny jsou obvykle překryty kvartérními sedimenty a to především štěrky a písky pleistocénních teras Vltava – Labe, případně vátými písky, v polohách blízkých současnému toku řeky Vltavy tvoří kvartérní vrstvu holocénní nivní sedimenty. Půdní kryt tvoří především písčité a jílovité, minerálně spíše slabé hnědozemě, ve vlastní vltavské nivě se vytvořily živinami velmi bohaté fluvizemě.

Více než polovinu katastru tvoří zemědělská půda. Půda není ohrožena vodní erozí, ale řada lokalit je významně ohrožena erozí větrnou – zejména v západní části katastru. Většina zemědělských půd má příznivé vlastnosti, čemuž víceméně odpovídá jeho současné využití území, téměř 81 % zemědělského půdního fondu je zorněno a v nivě Mlýnského potoka, jež je umělým ramenem Vltavy, převládá extenzivní využití umožňující vývoj přírodě bližší vegetace.

Zhruba čtvrtina zemědělské půdy má vysokou kvalitu (zařazení do I. a II. třídy ochrany).

Obr. 6: Třídy ochrany zemědělské půdy



Zdroj: Územně analytické podklady ORP Kralupy nad Vltavou 2014

Z hlediska zvláštních podmínek geologické stavby (poddolovaná území, sesuvy a jiné nebezpečné svahové deformace) ve smyslu zákona o geologických pracích (zákon č.62/1988 Sb.) ve znění pozdějších předpisů se v prostoru k. ú. Veltrusy vyskytuje (jihozápadně od zastavěné části obce) deponie – halda č. 5958 pískovny Veltrusy I po těžbě štěrkopísků. Záznam o této deponii byl pořízen v roce 2007.

V sousedním katastru obce Zlosyň se nachází výhradní ložisko nerostných surovin L 9047100 a dobývací prostor na jehož části probíhá těžba štěrkopísku, v sousedním katastru obce Všestudy se nachází výhradní ložisko nerostných surovin L 3002900, chráněné ložiskové území CHLÚ 0029000 Křivousy a dobývací prostor DP 70768, na jehož části probíhá těžba štěrkopísku.

Plocha se starou ekologickou zátěží se nachází v ploše skládky skupiny odpadu O v sousedství čistírny odpadních vod.

10.3 Zdroje znečištění ovzduší a hluku

Dle dat ČHMÚ za rok 2015 o znečištění ovzduší dochází na podstatné části (jihozápad) území města k překročení imisního limitu LV bez přízemního ozonu (As, Cd, Ni, benzo[a]pyren) (zákon o ovzduší č. 201/2012 Sb., příloha 1, bod 3), problematický je benzo[a]pyren. Území města bývá občasně zatěžováno zápachem z provozů v areálu Synthos, a. s. a býv. České rafinerské, a. s. (holdingu Unipetrol RPA).

Naprosto zásadním zdrojem je na jih od Veltrus „Areál chemických výroby Kralupy nad Vltavou.“

Hlavním zdrojem hluku působícím v území Veltrus je doprava (silniční, ale i železniční) a Areál chemických výroby Kralupy nad Vltavou. Jedná se o silnice D8, II/608 a II/101 a železniční trať č. 090 (Praha –) Kralupy nad Vltavou – Ústí nad Labem – Děčín. Za negativní okolnost lze určitě považovat připravovaný záměr letiště Vodochody.

K omezení hluku má přispět výsadba zeleného pásu, který oddělí silnici II/608 resp. areál chemických výroby od obydlených částí města.

11. MÍSTNÍ SPRÁVA

Základní legislativní normou, kterou se ve své činnosti řídí obec, je zákon č. 128/2000 Sb. ve zněních pozdějších předpisů (zákon o obcích). Město Veltrusy spravuje své záležitosti samostatně a zároveň vykonává státní správu v rozsahu tzv. přenesené působnosti.

Nejvyšším a zároveň výkonným orgánem samosprávy je zastupitelstvo obce volené na čtyři roky. V současném volebním období má 11 členů. Zastupitelstvo města Veltrusy pracuje v čele se starostou obce a místostarostou.

V posledních komunálních volbách v říjnu 2018 kandidovalo 5 volebních subjektů, všechny získaly mandáty: „PRO VELTRUSY“ pět mandátů, PATRIOTI VELTRUSY a ČSSD po dvou mandátech, „PRO VŠECHNY“ a Sdružená kandidátka KDU-ČSL a mladých NK po jednom mandátu.

Starostou byl zvolen Mgr. Filip Volák („PRO VELTRUSY“), místostarostkou Ing. Ludmila Hrubešová („PATRIOTI“).

Adresa úřadu

Městský úřad Veltrusy
Palackého 9
277 46 Veltrusy

tel.: 315 781 003

e-mail: veltrusy@veltrusy.cz

elektronická podatelna: podatelna@veltrusy.cz

datová schránka: yn2bwnn

web města: veltrusy.cz

číslo účtu: 0460025399/0800

starosta: Mgr. Filip Volák, tel.: 315 781 187

místostarostka: Ing. Ludmila Hrubešová, tel. 317 070 290,

Úřední hodiny:

Stavební úřad, matrika, evidence obyvatel

pondělí 8.00 – 12.00, 13.00 – 17.30

středa 8.00 – 12.00, 13.00 – 17.30

Podatelna, pokladna, CzechPoint, ověřování podpisů a listin

pondělí: 8.00 – 12.00, 13.00 – 17.30

úterý: 8.00 – 12.00, 13.00 – 15.00

středa: 8.00 – 12.00, 13.00 – 17.30

čtvrtek: 8.00 – 12.00, 13.00 – 15.00

pátek: 8.00 – 12.00

Podpisem starosty deklarovalo město Veltrusy v roce 2007 souhlas s naplňováním Strategického plánu LEADER, na jehož základě Přemyslovské střední Čechy, z.s.p.o. (nyní o.p.s.) byly v období 2007-

2013 příjemcem podpory z evropského dotačního titulu Program rozvoje venkova/LEADER, a všechny obce, neziskové organizace a podnikatelé z území, které toto sdružení spravuje, mohou být žadateli o podporu z tohoto programu.

Město vyslovilo souhlas s územním začleněním katastru obce do územní působnosti Přemyslovské střední Čechy o.p.s. i na období 2014-2020, aby mohla čerpat prostředky z výzev, které bude o.p.s. vypisovat.

Obr. 7: Území působnosti Přemyslovské střední Čechy o.p.s. **podle obcí s rozšířenou působností**



Zdroj: Přemyslovské střední Čechy o.p.s.

12. SHRnutí

12. 1 Analytická východiska pro SWOT analýzu

Hlavní charakteristiky obce

- Město Veltrusy leží při pravém břehu Vltavy, spadá do působnosti obce s rozšířenou působností Kralupy nad Vltavou.
- Území obce má rozlohu 801 hektarů, je tvořena jedním katastrálním územím. Počet obyvatel překročil hranici 2100 osob.
- Hlavní atraktivitou města je zámek s parkem, který byl velmi nákladně rekonstruován po poškození povodní.

Ekonomický profil, lidský potenciál a trh práce

- Počet obyvatel rostl poměrně vyrovnaným tempem až do šedesátých let minulého století, město tehdy mělo těsně přes 2000 obyvatel. Následoval pokles na zhruba 1500 obyvatel a v posledních cca 15 letech rychlý vzestup, podle dat k 31. 12. 2017 mělo město 2111 trvale bydlících obyvatel.
- Obyvatelstvo města má příznivou věkovou a poměrně dobrou i vzdělanostní strukturu, demografická prognóza předpokládá další růst k hranici 2500 obyvatel do roku 2030.
- Nezaměstnanost je mimořádně nízká, odpovídá průměru Středočeského kraje. Velká většina obyvatel dojíždí za prací do blízkých měst (Kralupy nad Vltavou, Neratovice, Odolena Voda aj.) a do hlavního města.
- Ve městě je málo neobydlených domů, také průměrné stáří bytového fondu se zásluhou výstavby v posledních cca 20 letech zlepšuje.

Školství, sociální a zdravotní péče

- Město má vlastní základní školu (navštěvuje ji cca 530 žáků, z toho více než polovina do školy dojíždí z okolních obcí) i mateřskou školu (4 třídy), obě jsou dobře vybavené.
- Problémem základní školy je kapacita, která je na hranici únosnosti (využívání odborných učeben jako kmenové, využívání dalších, nevyhovujících prostor pro výuku).
- Ve městě je pošta, dvě lékařské ordinace, několik obchodů, lékárna, působí zde městská policie.

Kultura a sport

- Kulturním centrem města i okolí je veltruský zámek, národní kulturní památka, která byla po rekonstrukci v srpnu 2015 opět otevřena (kromě hlavní budovy).
- Kromě zámku je několik památek také přímo ve městě – kostel Narození sv. Jana Křtitele, pohřební kaple sv. Kříže, venkovská usedlost čp. 38, městský dům čp. 173 a vodní elektrárna Miřejovice čp. 145.
- Dlouhou tradici mají činné spolky: TJ Sokol, Sbor dobrovolných hasičů (SDH), dále zde aktivně působí také ASPV, fotbalový klub (AFK), RC Havránek a spolek baráčníků.


- V obci je fotbalové hřiště, tenisové kurty, dvě tělocvičny, dětská hřiště (vyžadující však rekonstrukci či přesun na vhodnější lokalitu).
- Katastrem města vede „evropská“ cyklotrasa Praha – Dresden.

Technická vybavenost území a doprava

- Obec má kompletní základní technickou infrastrukturu, vodovod, kanalizaci s napojením na ČOV, plyn, rozvody telekomunikačních sítí.
- Město má velmi dobrou dopravní dostupnost, v posledních letech byl upraven střed obce včetně autobusových zastávek.
- Veřejnou dopravu zajišťují autobusy, část autobusových linek je součástí pražského integrovaného systému ROPID.
- V blízkosti města je hlavní železniční tah Praha – Kralupy nad Vltavou – Ústí nad Labem – Děčín.

Životní prostředí

- Hlavním problémem je sousedství průmyslového podniku Synthos a rafinérie Unipetrol RPA (hluk, ovzduší) a intenzivní doprava v těsném okolí města.
- Nízký je podíl lesů, hlavně proto má město i velmi nízký koeficient ekologické stability (0,18).
- Dobře funguje svoz komunálního odpadu i třídění základních složek domovního odpadu, město má i poměrně velké sběrné místo.



Ze zámeckého parku

12. 2 SWOT analýza

Silné stránky	Slabé stránky
<ul style="list-style-type: none"> • Růst počtu obyvatel v posledních letech, výhodná věková struktura populace • Kompletní a poměrně nová technická infrastruktura (vodovod, kanalizace + ČOV, plyn) • Město tvoří nový územní plán • Velmi dobrá dopravní dostupnost • Hustá síť autobusových linek, část jich je zahrnuta do systému ROPID • Dobře vybavená spádová základní škola a mateřská škola • Fungující svoz odpadu i třídění 	<ul style="list-style-type: none"> • Růst počtu obyvatel v posledních letech • Sousedství průmyslového areálu Synthos a rafinérie (Unipetrol RPA) • Intenzivní doprava, zátěž hlukem a zhoršené ovzduší • Riziko záplav • Nedostatečná kapacita základní (příp. i mateřské) školy • Nízký podíl zeleně • Chybí větší nákupní centrum • Špatný stav některých nemovitostí v majetku obce • Chybí vlastní sociální služby, nedostatek služeb pro seniory • Nedostatek parkovacích míst zejména pro turisty

Příležitosti	Rizika/hrozby
<ul style="list-style-type: none"> • Přírůstek dalších obyvatel, výstavba nových bytů či rekonstrukce starých • Využití dotací z českých či evropských fondů • Zlepšení stavu místních komunikací a chodníků • Využití turistického potenciálu • Prohlubování spolupráce se zámekem • Zvýšení podílu zeleně • Realizace protierozních a protipovodňových opatření • Rozvoj sociálních služeb – vybudování soc. bytů, stacionáře 	<ul style="list-style-type: none"> • Přírůstek dalších obyvatel • Výstavba a provoz nového letiště Vodochody • Omezování veřejné autobusové dopravy • Zhoršování přístupových komunikací i komunikací v obci • Další rozsáhlá developerská činnost v okolí města (zejména sklady apod.) • Těžba písků v okolí katastru Veltrus a navýšení dopravní zátěže • Nedořešené terénní úpravy v lokalitě Strachov (inertní odpad) • Nedostatečná kapacita kanalizace

13. STRATEGICKÁ ČÁST

13. 1 Strategická vize

Město Veltrusy bude v horizontu deseti let prosperujícím sídlem v příjemném prostředí, s dobře fungující infrastrukturou, zachovaným rezidenčním charakterem, dostupnou občanskou vybaveností a bohatým kulturním a společenským životem.

13.2 Strategické cíle města Veltrusy do roku 2029:

1. Schválit nový územní plán, který bude oporou pro vyvážený rozvoj města v příštích minimálně deseti letech.
2. Řešit strukturu, využití a špatný stav městských nemovitostí.
3. Dobudovat a udržovat kvalitní síť ulic a chodníků.
4. Zajistit dobrou dostupnost kvalitní zdravotní a sociální péče pro všechny věkové kategorie s důrazem na staré a zdravotně či sociálně znevýhodněné občany.
5. Zajistit a rozvíjet kvalitní předškolní a základní vzdělávání (zejména přístavbou ZŠ).
6. Konceptně řešit síť technické infrastruktury a rozvíjet protipovodňovou ochranu celého katastru města s výhledem na možný rozvoj města.
7. Rozvíjet a podporovat sport, kulturní a spolkový život ve městě.
8. Využívat potenciálu turistického ruchu ve spolupráci se státním zámkem Veltrusy a přítomnosti unikátního zámeckého parku k příjemnému životu obyvatel i návštěvníků města s důrazem na úpravu veřejných prostranství a výsadbu zeleně.

13.3. Problémové okruhy

Osmi strategickým cílům k dosažení cílů strategického plánu odpovídá následujících osm problémových okruhů.

1. Územní plán a rozvoj města
2. Městské nemovitosti
3. Chodníky a komunikace
4. Zdravotnictví a sociální péče
5. Školství (nedostatečná kapacita škol)
6. Technická infrastruktura a protipovodňová ochrana
7. Kultura, sport a spolkový život
8. Životní prostředí, krajina a turistický ruch

V další fázi tvorby SP je žádoucí provést SWOT analýza u každého problémového okruhu v návaznosti na stanovené strategické cíle.

13. 4 Prioritní problémové okruhy

Město nevlastní významnější kulturní památky, a proto jsou projektové záměry do příštích let rozděleny do následujících oblastí:

- Územní plán a rozvoj obce
- Technická a dopravní infrastruktura
- Občanská vybavenost
- Životní prostředí

13. 5 Dlouhodobé záměry obce

Město je vlastníkem několika nemovitostí, které buď používá pro svůj provoz (budova Městského úřadu), nebo částečně (pošta) nebo zcela pronajímá („Dům lékařů“ – Chotkova 65). V současné době je zpracována projektová dokumentace na rekonstrukci býv. kulturního domu na bezbariérové lékařské ordinace (výhledově i na stomatologickou ordinaci) a ve stávajícím „Domě služeb“ je navrženo komunitní centrum (se sálem pro veřejnost, knihovnou, prostorem pro spolkovou či sociální činnost aj.). Po přesunutí knihovny bude možné realizovat výstavbu 2 městských bytů (v prostorách nad poštou).

Zásadním dlouhodobým záměrem je realizace přístavby základní školy (kmenových i odborných učeben, kabinetů, rozšíření jídelny, ideálně s tělocvičnou se zázemím) a rekonstrukce „dvojdomek“, ve kterém je umístěna družina.

V dlouhodobém horizontu by město rádo vlastnilo nemovitost, která by mohla být využita pro rozvoj sociálních služeb (stacionář) a na realizaci bytového fondu (např. Ferdinandova vila na náměstí A. Dvořáka).

Dalším dlouhodobým záměrem je zprovoznění resp. rekonstrukce letního kina (či jeho přeměna na univerzální kulturní areál). Na tomto záměru je třeba najít shodu s vlastníkem pozemků, což je Národní památkový ústav.

Za další dlouhodobý záměr lze považovat realizaci rekonstrukce páteřních komunikací – ulice Palackého a Fr. Šafaříka.

13. 6 Databáze projektů

PK01 – Přístavba základní školy

Projektová karta č. 01	
Název projektu:	Přístavba základní školy
Žadatel/nositel projektu	Město Veltrusy
Odpovědná osoba	Starosta obce
Zařazení projektu do SP	Občanská vybavenost
Partneři projektu	

Popis projektu (cíle, aktivity a výstupy projektu)	<ul style="list-style-type: none"> • kmenové i odborné učebny (předpokládaná varianta přístavby do šk. dvora a částečně při využití podkroví) • rozšíření jídelny • kabinety, sociální zázemí atd. • úprava vstupu, nové požárně – bezp, řešení objektu vč. bezbariérovosti • nová tělocvična se zázemím (variantně ve 2 dílčích projektech)
---	---

Připravenost projektu	Investiční záměr	ANO
	Projektová dokumentace	Studie proveditelnosti
	Doklady dle staveb. zákona	Budou vyhotoveny ve vazbě na projekt
	Majetkoprávní vztahy k nemovitostem a pozemkům týkajících se projektu	V majetku obce

Celkové náklady	Desítky mil. Kč
------------------------	-----------------

Předpokládané roky realizace	2021 - 2029
-------------------------------------	-------------

Možnost získat podporu z dotací	IROP (nástupnický OP po roce 2021) MŠMT program 133310
--	---

PK02 – Nové lékařské ordinace

Projektová karta č. 02	
Název projektu:	Nové lékařské ordinace
Žadatel/nositel projektu	Město Veltrusy
Odpovědná osoba	Starosta obce
Zařazení projektu do SP	Občanská vybavenost
Partneři projektu	Příp. spoluinvestor (stomatologie)

Popis projektu (cíle, aktivity a výstupy projektu)	Rekonstrukce stávajícího nevyužívaného kult. domu prioritně na bezbariérové ordinace pro děti i dospělé, včetně další doplňkové činnosti (sociální služby, rehabilitace apod.) a přípravy podkroví na stomatologické ordinace (předpokládaný spoluinvestor)
---	---

Připravenost projektu	Investiční záměr	Ano
	Projektová dokumentace	Ano (Stav. povolení a Dok. pro provedení stavby)
	Doklady dle staveb. zákona	Ano
	Majetkoprávní vztahy k nemovitostem a pozemkům týkajících se projektu	V majetku obce

Celkové náklady	16.000.000,- Kč
------------------------	-----------------

Předpokládané roky realizace	2019 - 2022
-------------------------------------	-------------

Možnost získat podporu z dotací	OPŽP (zateplení) – prověřuje se
--	---------------------------------

PK03 – Dokončení nového územního plánu města Veltrusy

Projektová karta č. 03	
Název projektu:	Dokončení nového územního plánu města Veltrusy
Žadatel/nositel projektu	Město Veltrusy
Odpovědná osoba	Starosta obce
Zařazení projektu do SP	Technická infrastruktura
Partneři projektu	

Popis projektu (cíle, aktivity a výstupy projektu)	Vypracování resp. dokončení nového územního plánu města
---	---

Připravenost projektu	Investiční záměr	NE
	Projektová dokumentace	Příprava projektu
	Doklady dle staveb. zákona	Není potřeba
	Majetkoprávní vztahy k nemovitostem a pozemkům týkajících se projektu	V majetku obce

Celkové náklady	770.000,- Kč
------------------------	--------------

Předpokládané roky realizace	2016 – 2019
-------------------------------------	-------------

Možnost získat podporu z dotací	FROM (již využita), MPSV (část) IROP/CLLD
--	--

PK04 – Výstavba sběrného dvora

Projektová karta č. 04	
Název projektu:	Výstavba sběrného dvora
Žadatel/nositel projektu	Město Veltrusy
Odpovědná osoba	Starosta obce
Zařazení projektu do SP	Technická infrastruktura
Partneři projektu	

Popis projektu (cíle, aktivity a výstupy projektu)	Vybudování sběrného dvora se zpevněnou plochou a oplocením. V areálu budou mít občané možnost přenechat bioodpad, tříděný odpad a ostatní odpady.
---	---

Přípravenost projektu	Investiční záměr	Ano
	Projektová dokumentace	Příprava projektu, studie
	Doklady dle staveb. zákona	budou vyhotoveny
	Majetkoprávní vztahy k nemovitostem a pozemkům týkajících se projektu	V majetku obce.

Celkové náklady	7.000.000,- Kč
------------------------	----------------

Předpokládané roky realizace	2020 - 2022
-------------------------------------	-------------

Možnost získat podporu z dotací	OPŽP či nástupnický OP po roce 2021
--	-------------------------------------

PK05 – Rekonstrukce hlavní třídy – Palackého ul.

Projektová karta č. 05	
Název projektu:	Rekonstrukce hlavní třídy – Palackého ul.
Žadatel/nositel projektu	Město Veltrusy
Odpovědná osoba	Starosta obce
Zařazení projektu do SP	Dopravní infrastruktura
Partneři projektu	

Popis projektu (cíle, aktivity a výstupy projektu)	Rekonstrukce ul. Palackého (chodníky, komunikace, parkovací místa, zeleň, odvodnění)
---	--

Připravenost projektu	Investiční záměr	Ano
	Projektová dokumentace	Příprava projektu, studie proveditelnosti
	Doklady dle staveb. zákona	budou vyhotoveny
	Majetkoprávní vztahy k nemovitostem a pozemkům týkajících se projektu	V majetku obce.

Celkové náklady	Kč
------------------------	----

Předpokládané roky realizace	2022 – 2026 (etapizovaně)
-------------------------------------	---------------------------

Možnost získat podporu z dotací	SFDI MMR pro obce do 3000 obyvatel (Podpora obnovy a rozvoje venkova)
--	--

PK06 – Dobudování a rekonstrukce komunikací

Projektová karta č. 06		
Název projektu:	Dobudování a rekonstrukce komunikací	
Žadatel/nositel projektu	Město Veltrusy	
Odpovědná osoba	Starosta obce	
Zařazení projektu do SP	Dopravní infrastruktura	
Partneři projektu		
Popis projektu (cíle, aktivity a výstupy projektu)	<ul style="list-style-type: none"> • Ul. Jos. Dvořáka - dobudování posledního úseku ulice k ul. Žižkova • Ul. Františka Šafaříka (včetně chodníků a odvodnění) • Ul. Hálkova (část – k ul. Opletalově) • ul. Opletalova (dokončení) • ul. Baarova – opravy • ul. Žižkova • ul. Pod Horami – až po výstavbě kanalizace (resp. po přípojkách) • komunikace kolem hřbitova (min. 1. vrstva) • ul. Nová, ul. Riegrova – poslední vrstva • ul. Chotkova • Cesta v zahr. kolonii V Blaňkách • A další dle potřeby 	
Připravenost projektu	Investiční záměr	Ano
	Projektová dokumentace	Příprava projektů, u některých žádost o stav. povolení či vydané SP
	Doklady dle staveb. zákona	budou vyhotoveny
	Majetkoprávní vztahy k nemovitostem a pozemkům týkajících se projektu	V majetku obce.
Celkové náklady	Desítky mil. Kč	
Předpokládané roky realizace	2020 -2029	
Možnost získat podporu z dotací	SFDI MMR pro obce do 3000 obyvatel (Podpora obnovy a rozvoje venkova)	

PK07 – Chodníky

Projektová karta č. 07		
Název projektu:	Chodníky	
Žadatel/nositel projektu	Město Veltrusy	
Odpovědná osoba	Starosta obce	
Zařazení projektu do SP	Dopravní infrastruktura	
Partneři projektu		
Popis projektu (cíle, aktivity a výstupy projektu)	<ul style="list-style-type: none"> • Ul. Tyršova (dokončení k ul. Opletalova) • Ul. Šafaříkova – chodník ke hřbitovu (projekt z pův. rozsahu „Revitalizace centra a zklidnění dopravy“) a část k nové výstavbě U Luhu a U Střelnice • Ul. U Stadionu, ul. Družstevní, ul. Nová, ul. Jiráskova, ul. Jahodová • Ul. Chotkova (součást celého projektu „Centra“) • Navazující na Nám. Ant. Dvořáka (Třebízského, začátek Alešovy ul.) – včet. dopravních opatření • Podél hl. silnice „101/II“ – od sběrného místa k řadovým domům příp. až k Zahradnictví Jelínek či novým lokalitám U Luhu a U Střelnice • Navazující chodník a stezka pro cyklisty z ul. Žižkova na chodník kolem průmysl. areálu (směrem na Kralupy) • Chodník od hřbitovní kaple k pomníku padlých • Ul. M. Rybalka (od kruh. objezdu ke starému mostu či k areálu klubu kanoistů) • A další dle potřeby 	
Připravenost projektu	Investiční záměr	Ano
	Projektová dokumentace	Příprava projektů, u některých žádost či vydané SP
	Doklady dle staveb. zákona	budou vyhotoveny
	Majetkoprávní vztahy k nemovitostem a pozemkům týkajících se projektu	V majetku obce.
Celkové náklady	Min. 20 mil. Kč	
Předpokládané roky realizace	2019-2029	
Možnost získat podporu z dotací	SFDI IROP/CLLD; MMR pro obce do 3000 obyvatel (Podpora obnovy a rozvoje venkova)	

PK08 – Rekonstrukce a doplnění veřejného osvětlení ve městě

Projektová karta č. 08	
Název projektu:	Rekonstrukce a doplnění veřejného osvětlení ve městě
Žadatel/nositel projektu	Město Veltrusy
Odpovědná osoba	Starosta obce
Zařazení projektu do SP	Technická infrastruktura
Partneři projektu	Středočeský kraj (u silnice II/608)

Popis projektu (cíle, aktivity a výstupy projektu)	<ul style="list-style-type: none"> • Rekonstrukce a doplnění veřejného osvětlení ve vybraných lokalitách • (např. ul. Jungmannova, Pr. Holého, Žižkova, Fr. Šafaříka, park u MŠ a ZŠ, Pod Horami – od vjezdu do obce ke křižovatce u AFK, Tyršova ul., Douchova ul. – směrem k II/608 aj. lokality dle potřeby) • Včetně osvětlení přechodu přes krajskou silnici II/608
---	---

Přípravenost projektu	Investiční záměr	Ano
	Projektová dokumentace	Příprava projektu, studie
	Doklady dle staveb. zákona	budou vyhotoveny
	Majetkoprávní vztahy k nemovitostem a pozemkům týkajících se projektu	V majetku obce.

Celkové náklady	4.000.000,- Kč
------------------------	----------------

Předpokládané roky realizace	2019-2029
-------------------------------------	-----------

Možnost získat podporu z dotací	
--	--

PK09 – Parkoviště a shromaždiště v ulici Maršála Rybalka (pod Nám. Ant. Dvořáka)

Projektová karta č. 09	
Název projektu:	Parkoviště a shromaždiště v ulici Maršála Rybalka (pod Nám. Ant. Dvořáka)
Žadatel/nositel projektu	Město Veltrusy
Odpovědná osoba	Starosta obce
Zařazení projektu do SP	Dopravní infrastruktura
Partneři projektu	Národní památkový ústav

Popis projektu (cíle, aktivity a výstupy projektu)	Vybudování ploch určených ke shromažďování občanů při akcích a parkování včetně možnosti tržiště v ulici M. Rybalka, v lokalitě mezi kruhovým objezdu se silnicí II/608 a náměstím Antonína Dvořáka. Přesná lokalita bude odvislá od vyřešení vlastnických vztahů k pozemkům v této lokalitě.
---	---

Připravenost projektu	Investiční záměr	Ano
	Projektová dokumentace	Příprava projektu
	Doklady dle staveb. zákona	budou vyhotoveny
	Majetkoprávní vztahy k nemovitostem a pozemkům týkajících se projektu	V majetku obce, část pozemků vlastní soukromí vlastníci - nákup pozemků nebo jejich pronájem

Celkové náklady	3.000.000,- Kč
------------------------	----------------

Předpokládané roky realizace	2020-2025
-------------------------------------	-----------

Možnost získat podporu z dotací	SFDI MMR pro obce do 3000 obyvatel (Podpora obnovy a rozvoje venkova)
--	--

PK10 – Parkovací místa ulice Tyršova u Sokolovny

Projektová karta č. 10	
Název projektu:	Parkovací místa ulice Tyršova u Sokolovny
Žadatel/nositel projektu	Město Veltrusy
Odpovědná osoba	Starosta obce
Zařazení projektu do SP	Dopravní infrastruktura
Partneři projektu	

Popis projektu (cíle, aktivity a výstupy projektu)	Vybudování parkovacích ploch v ulici Tyršova u Sokolovny
---	--

Přípravenost projektu	Investiční záměr	Ano
	Projektová dokumentace	Příprava projektu, žádost o stav. povolení
	Doklady dle staveb. zákona	budou vyhotoveny
	Majetkoprávní vztahy k nemovitostem a pozemkům týkajících se projektu	V majetku obce.

Celkové náklady	400.000,- Kč
------------------------	--------------

Předpokládané roky realizace	2020-2022
-------------------------------------	-----------

Možnost získat podporu z dotací	MMR pro obce do 3000 obyvatel (Podpora obnovy a rozvoje venkova)
--	--

PK11 – Rekonstrukce domku hrobníka na hřbitově

Projektová karta č. 11	
Název projektu:	Rekonstrukce domku hrobníka na hřbitově
Žadatel/nositel projektu	Město Veltrusy
Odpovědná osoba	Starosta obce
Zařazení projektu do SP	Občanská vybavenost
Partneři projektu	

Popis projektu (cíle, aktivity a výstupy projektu)	Celková rekonstrukce objektu.
---	-------------------------------

Připravenost projektu	Investiční záměr	Ano
	Projektová dokumentace	Příprava projektu, stavební povolení
	Doklady dle staveb. zákona	budou vyhotoveny
	Majetkoprávní vztahy k nemovitostem a pozemkům týkajících se projektu	V majetku obce.

Celkové náklady	2.300.000,- Kč
------------------------	----------------

Předpokládané roky realizace	2019-2021
-------------------------------------	-----------

Možnost získat podporu z dotací	
--	--

PK12 – Rekonstrukce hřbitovní zdi

Projektová karta č. 12	
Název projektu:	Rekonstrukce hřbitovní zdi
Žadatel/nositel projektu	Město Veltrusy
Odpovědná osoba	Starosta obce
Zařazení projektu do SP	Občanská vybavenost
Partneři projektu	

Popis projektu (cíle, aktivity a výstupy projektu)	Rekonstrukce zdi kolem hřbitova (předpoklad po etapách) včetně dalšího vchodu/vjezdu na jižní straně hřbitova
---	---

Připravenost projektu	Investiční záměr	Ano
	Projektová dokumentace	Příprava projektu, studie
	Doklady dle staveb. zákona	budou vyhotoveny
	Majetkoprávní vztahy k nemovitostem a pozemkům týkajících se projektu	V majetku obce.

Celkové náklady	2.200.000,- Kč
------------------------	----------------

Předpokládané roky realizace	2020-2029
-------------------------------------	-----------

Možnost získat podporu z dotací	MMR pro obce do 3000 obyvatel (Podpora obnovy a rozvoje venkova) MZe program 129660
--	--

PK13 – Rekonstrukce městského rozhlasu

Projektová karta č. 13	
Název projektu:	Rekonstrukce městského rozhlasu
Žadatel/nositel projektu	Město Veltrusy
Odpovědná osoba	Starosta obce
Zařazení projektu do SP	Občanská vybavenost
Partneři projektu	

Popis projektu (cíle, aktivity a výstupy projektu)	Doplnění současného systému zejména v lokalitě povodňové zóny, dále také v lokalitách nové výstavby rodinných domů a ve vybraných ulicích dle potřeby (např. Jungmannova, Zahradní aj.); etapizovaně, průběžně
---	--

Přípravenost projektu	Investiční záměr	Ano
	Projektová dokumentace	Příprava projektu
	Doklady dle staveb. zákona	budou vyhotoveny
	Majetkoprávní vztahy k nemovitostem a pozemkům týkajících se projektu	V majetku obce.

Celkové náklady	2.000.000,- Kč
------------------------	----------------

Předpokládané roky realizace	2020-2029
-------------------------------------	-----------

Možnost získat podporu z dotací	
--	--

PK14 – Komunitní centrum

Projektová karta č. 14	
Název projektu:	Komunitní centrum
Žadatel/nositel projektu	Město Veltrusy
Odpovědná osoba	Starosta obce
Zařazení projektu do SP	Občanská vybavenost
Partneři projektu	

Popis projektu (cíle, aktivity a výstupy projektu)	Rekonstrukce stávající budovy (Chotkova č.p. 65) na „komunitní centrum“ včetně prostoru pro setkávání veřejnosti, knihovny, místnosti pro spolkovou činnost, sociální služby (poradenství) a komunitní kavárnu. Bezbariérovost zajištěna pomocí nového výtahu.
---	--

Přípravenost projektu	Investiční záměr	Ano
	Projektová dokumentace	PD s vydaným stav. povolením
	Doklady dle staveb. zákona	Jsou vyhotoveny
	Majetkoprávní vztahy k nemovitostem a pozemkům týkajících se projektu	V majetku obce.

Celkové náklady	15.000.000 Kč
------------------------	---------------

Předpokládané roky realizace	2020-2025
-------------------------------------	-----------

Možnost získat podporu z dotací	IROP (nástupnický OP po roce 2021)
--	------------------------------------

PK15 – Realizace „Zeleného pásu kolem Veltrus“

Projektová karta č. 15	
Název projektu:	Realizace „Zeleného pásu kolem Veltrus“ (zvláště podél silnice II/608 + návaznost na lokalitu V Rovném severním směrem k D 8)
Žadatel/nositel projektu	Město Veltrusy
Odpovědná osoba	Starosta obce
Zařazení projektu do SP	Životní prostředí
Partneři projektu	Synthos, Unipetrol RPA a další firmy v okolí města

Popis projektu (cíle, aktivity a výstupy projektu)	Výsadba a revitalizace zeleně, především stromů, které odhluční město od hlukové, prachové zátěže z okolní dopravy a průmyslového areálu.
---	---

Připravenost projektu	Investiční záměr	Ano
	Projektová dokumentace	Příprava projektu
	Doklady dle staveb. zákona	budou vyhotoveny
	Majetkoprávní vztahy k nemovitostem a pozemkům týkajících se projektu	V majetku obce a po souhlasu s vlastníky

Celkové náklady	2.000.000,- Kč
------------------------	----------------

Předpokládané roky realizace	2020-2029
-------------------------------------	-----------

Možnost získat podporu z dotací	OPŽP (nástupnický OP po roce 2021)
--	------------------------------------

PK16 – Obnova imisní monitorovací stanice

Projektová karta č. 16	
Název projektu:	Obnova imisní monitorovací stanice
Žadatel/nositel projektu	Město Veltrusy
Odpovědná osoba	Starosta obce
Zařazení projektu do SP	Životní prostředí
Partneři projektu	

Popis projektu (cíle, aktivity a výstupy projektu)	Vybudování nebo znovu zprovoznění monitorovací stanice imisí ve městě Veltrusy a okolí.
---	---

Připravenost projektu	Investiční záměr	Ano
	Projektová dokumentace	Příprava projektu
	Doklady dle staveb. zákona	budou vyhotoveny
	Majetkoprávní vztahy k nemovitostem a pozemkům týkajících se projektu	V majetku obce.

Celkové náklady	1.000.000,- Kč
------------------------	----------------

Předpokládané roky realizace	2020-2025
-------------------------------------	-----------

Možnost získat podporu z dotací	OPŽP (nástupnický OP po roce 2021)
--	------------------------------------

PK17 – Aktualizace povodňového plánu

Projektová karta č. 17	
Název projektu:	Aktualizace povodňového plánu
Žadatel/nositel projektu	Město Veltrusy
Odpovědná osoba	Starosta obce
Zařazení projektu do SP	Životní prostředí
Partneři projektu	

Popis projektu (cíle, aktivity a výstupy projektu)	Zhotovení povodňového plánu města Veltrusy a okolí (příp. i v digitální podobě)
---	---

Připravenost projektu	Investiční záměr	Ano
	Projektová dokumentace	Příprava projektu
	Doklady dle staveb. zákona	budou vyhotoveny
	Majetkoprávní vztahy k nemovitostem a pozemkům týkajících se projektu	V majetku obce.

Celkové náklady	200.000,- Kč
------------------------	--------------

Předpokládané roky realizace	2020-2022
-------------------------------------	-----------

Možnost získat podporu z dotací	OPŽP (nástupnický OP po roce 2021) SFŽP
--	--

PK18 – Protipovodňová opatření

Projektová karta č. 18	
Název projektu:	Protipovodňová opatření
Žadatel/nositel projektu	Město Veltrusy
Odpovědná osoba	Starosta obce
Zařazení projektu do SP	Životní prostředí
Partneři projektu	

Popis projektu (cíle, aktivity a výstupy projektu)	Vybudování dílčích protipovodňových opatření (PPO) v katastru města, která omezí a zabrání škodám na majetku při povodních. Dílčí projekt – „PPO v předpolí mostu u R 608“
---	---

Připravenost projektu	Investiční záměr	Ano
	Projektová dokumentace	Příprava projektu, studie proveditelnosti, žádost o SP
	Doklady dle staveb. zákona	budou vyhotoveny
	Majetkoprávní vztahy k nemovitostem a pozemkům týkajících se projektu	V majetku obce.

Celkové náklady	5.000.000,- Kč
------------------------	----------------

Předpokládané roky realizace	2020-2025
-------------------------------------	-----------

Možnost získat podporu z dotací	OPŽP (nástupnický OP po roce 2021) SFŽP
--	--

PK19 – Zpomalovací prvky na silnicích – dokončení

Projektová karta č. 19	
Název projektu:	Zpomalovací prvky na silnicích – dokončení
Žadatel/nositel projektu	Město Veltrusy
Odpovědná osoba	Starosta obce
Zařazení projektu do SP	Dopravní infrastruktura
Partneři projektu	

Popis projektu (cíle, aktivity a výstupy projektu)	Vybudování prvků na silnicích (retardéry, radary apod), které zklidní dopravu na území města zejména v lokalitách s vyšší frekvencí chodů, např. ulice Palackého, Šafaříkova (příp. v rámci dílčích projektů)
---	---

Připravenost projektu	Investiční záměr	Ano
	Projektová dokumentace	Příprava projektu
	Doklady dle staveb. zákona	budou vyhotoveny
	Majetkoprávní vztahy k nemovitostem a pozemkům týkajících se projektu	V majetku obce.

Celkové náklady	500.000,- Kč
------------------------	--------------

Předpokládané roky realizace	2020-2025
-------------------------------------	-----------

Možnost získat podporu z dotací	SFDI MMR pro obce do 3000 obyvatel (Program obnovy a rozvoje venkova)
--	--

PK20 – Vybudování centra pro sociální služby, stacionář a vybavení soc. služeb

Projektová karta č. 20	
Název projektu:	Vybudování centra pro sociální služby, stacionář a vybavení soc. služeb
Žadatel/nositel projektu	Město Veltrusy
Odpovědná osoba	Starosta obce
Zařazení projektu do SP	Občanská vybavenost
Partneři projektu	Příp. Krajský úřad či ORP Kralupy

Popis projektu (cíle, aktivity a výstupy projektu)	<ul style="list-style-type: none"> • Vybudování zázemí pro sociální služby, kancelář, stacionář a potřebné prostory. • Vybavení automobilem pro terénní péči a asistenci, rozvoz jídel seniorům atd. • Uvažovaný nákup vhodné nemovitosti pro tento typ služeb (např. Ferdinandovy vily či jiného objektu)
---	--

Připravenost projektu	Investiční záměr	Ano
	Projektová dokumentace	Příprava projektu. Studie potřebnosti soc. služeb.
	Doklady dle staveb. zákona	Budou vyhotoveny
	Majetkoprávní vztahy k nemovitostem a pozemkům týkajících se projektu	V majetku obce či pořízení nemovitosti

Celkové náklady	Min. 15.000.000,- Kč (dle nákupu nemovitosti)
------------------------	---

Předpokládané roky realizace	2021-2030 (etapizace)
-------------------------------------	-----------------------

Možnost získat podporu z dotací	IROP (nástupnický OP po roce 2021)
--	------------------------------------

PK21 – Kamerový systém ve městě – další etapy

Projektová karta č. 21	
Název projektu:	Kamerový systém ve městě – další etapy
Žadatel/nositel projektu	Město Veltrusy
Odpovědná osoba	Starosta obce
Zařazení projektu do SP	Technická infrastruktura
Partneři projektu	

Popis projektu (cíle, aktivity a výstupy projektu)	Rozšíření kamerového systému (MKDS), doplnění kamer zejména ve vjezdových částech do obce (zejména ul. Fr. Šafaříka, v centru města, parkoviště u hřbitova, sběrné místo/sb. dvůr aj. dle potřeby)
---	--

Připravenost projektu	Investiční záměr	Ano
	Projektová dokumentace	Příprava projektu, studie
	Doklady dle staveb. zákona	budou vyhotoveny
	Majetkoprávní vztahy k nemovitostem a pozemkům týkajících se projektu	V majetku obce.

Celkové náklady	700.000 Kč
------------------------	------------

Předpokládané roky realizace	2020-2025
-------------------------------------	-----------

Možnost získat podporu z dotací	MV
--	----

PK22 – Obnova a doplnění vybavení tech. služeb

Projektová karta č. 22	
Název projektu:	Obnova a doplnění vybavení tech. služeb
Žadatel/nositel projektu	Město Veltrusy
Odpovědná osoba	Starosta obce
Zařazení projektu do SP	Technická infrastruktura
Partneři projektu	

Popis projektu (cíle, aktivity a výstupy projektu)	<ul style="list-style-type: none"> • Koupě nového nebo použitého užitkového vozu pro TS (svoz odpadů, zeleně, materiálů aj.), např. elektromobilu či jiného vozu, který nahradí dosluhující traktor s vysokými provoz. náklady • Vybavení na zimní údržbu (např. nástavba na Multicar, doplňkové vybavení na nakladač aj.) • Stroj na sběr exkrementů, drobného odpadu a nedopalků
---	---

Přípravenost projektu	Investiční záměr	Ano
	Projektová dokumentace	Není potřeba
	Doklady dle staveb. zákona	Není potřeba
	Majetkoprávní vztahy k nemovitostem a pozemkům týkajících se projektu	V majetku obce.

Celkové náklady	2.000.000,- Kč
------------------------	----------------

Předpokládané roky realizace	2020-2023
-------------------------------------	-----------

Možnost získat podporu z dotací	
--	--

PK23 – Vybudování městských a sociálních bytů

Projektová karta č. 23	
Název projektu:	Vybudování městských a sociálních bytů
Žadatel/nositel projektu	Město Veltrusy
Odpovědná osoba	Starosta obce
Zařazení projektu do SP	Občanská vybavenost
Partneři projektu	

Popis projektu (cíle, aktivity a výstupy projektu)	Realizace min. 2 bytových jednotek – např. na místě stávající knihovny (po jejím přesunu do kom. centra). Další, postupná výstavba byt. fondu v nově pořízené nemovitosti (např. Ferdinandova vila na Nám. Ant. Dvořáka příp. jiná vhodná nemovitost)
---	--

Připravenost projektu	Investiční záměr	Ano
	Projektová dokumentace	Příprava projektu, studie
	Doklady dle staveb. zákona	Není potřeba
	Majetkoprávní vztahy k nemovitostem a pozemkům týkajících se projektu	V majetku obce (stávající budova pošty a knihovny). V soukromém vlastnictví (Ferd. vila)

Celkové náklady	7.000.000 Kč (v závislosti na pořízení nových nemovitostí)
------------------------	--

Předpokládané roky realizace	2021-2026
-------------------------------------	-----------

Možnost získat podporu z dotací	MMR – podpora výstavby sociálních bytů
--	--

PK24 – Vybudování a obnova přechodů pro chodce a míst pro přecházení

Projektová karta č. 24	
Název projektu:	Vybudování a obnova přechodů pro chodce a míst pro přecházení
Žadatel/nositel projektu	Město Veltrusy
Odpovědná osoba	Starosta obce
Zařazení projektu do SP	Technická infrastruktura
Partneři projektu	

Popis projektu (cíle, aktivity a výstupy projektu)	Realizace nových přechodů pro chodce a míst pro přecházení v nejvíce exponovaných lokalitách ve městě, zejména se jedná o lokality na náměstí Antonína Dvořáka, ulice Palackého u lékárny a Sokolovny apod. (souvisí s dílčími stavebními projekty resp. rekonstrukcemi komunikací)
---	---

Připravenost projektu	Investiční záměr	Ano
	Projektová dokumentace	Příprava projektu
	Doklady dle staveb. zákona	budou vyhotoveny
	Majetkoprávní vztahy k nemovitostem a pozemkům týkajících se projektu	V majetku obce.

Celkové náklady	1.500.000,- Kč
------------------------	----------------

Předpokládané roky realizace	2020-2025
-------------------------------------	-----------

Možnost získat podporu z dotací	SFDI MMR pro obce do 3000 obyvatel (Program obnovy a rozvoje venkova)
--	--

PK25 – Webové stránky města – 2. etapa

Projektová karta č. 25	
Název projektu:	Webové stránky města – 2. etapa
Žadatel/nositel projektu	Město Veltrusy
Odpovědná osoba	Starosta obce
Zařazení projektu do SP	Technická infrastruktura
Partneři projektu	

Popis projektu (cíle, aktivity a výstupy projektu)	Aktualizace funkcí webových stránek města (vč. lepší, moderní přístupnosti)
---	---

Připravenost projektu	Investiční záměr	Ano
	Projektová dokumentace	Není potřeba
	Doklady dle staveb. zákona	Není potřeba
	Majetkoprávní vztahy k nemovitostem a pozemkům týkajících se projektu	V majetku obce.

Celkové náklady	100.000,- Kč
------------------------	--------------

Předpokládané roky realizace	2020-2022
-------------------------------------	-----------

Možnost získat podporu z dotací	
--	--

PK26 – Rekonstrukce dvojdomku v areálu školy (školní družina)

Projektová karta č. 26	
Název projektu:	Rekonstrukce dvojdomku v areálu školy (školní družina)
Žadatel/nositel projektu	Město Veltrusy
Odpovědná osoba	Starosta obce
Zařazení projektu do SP	Občanská vybavenost
Partneři projektu	

Popis projektu (cíle, aktivity a výstupy projektu)	Celková rekonstrukce objektu – prioritně rozšíření prostor pro družinu a volnočasové aktivity pro děti a mládež. Prověření využití podkroví (např. na byt apod.)
---	---

Připravenost projektu	Investiční záměr	Ano
	Projektová dokumentace	Příprava projektu, studie
	Doklady dle staveb. zákona	V rámci realizace projektu
	Majetkoprávní vztahy k nemovitostem a pozemkům týkajících se projektu	V majetku obce.

Celkové náklady	5.000.000,- Kč (v záv. na zachování stávajícího objektu či na kompletní novostavbě)
------------------------	---

Předpokládané roky realizace	2021-2025
-------------------------------------	-----------

Možnost získat podporu z dotací	MŠMT MMR pro obce do 3000 obyvatel (Program obnovy a rozvoje venkova)
--	--

PK27 – Rekonstrukce elektroinstalací v základní škole

Projektová karta č. 27	
Název projektu:	Rekonstrukce elektroinstalací v základní škole
Žadatel/nositel projektu	Město Veltrusy
Odpovědná osoba	Starosta obce
Zařazení projektu do SP	Občanská vybavenost
Partneři projektu	

Popis projektu (cíle, aktivity a výstupy projektu)	Rekonstrukce elektroinstalací v základní škole – na základě projektu a zjištěného stavu. Etapizace.
---	---

Přípravenost projektu	Investiční záměr	Ano
	Projektová dokumentace	Bude zadána
	Doklady dle staveb. zákona	Budou vyhotoveny
	Majetkoprávní vztahy k nemovitostem a pozemkům týkajících se projektu	V majetku obce.

Celkové náklady	2.000.000 Kč
------------------------	--------------

Předpokládané roky realizace	2021-2025 (etapizace)
-------------------------------------	-----------------------

Možnost získat podporu z dotací	MMR pro obce do 3000 obyvatel (Program obnovy a rozvoje venkova)
--	--

PK28 – Rekonstrukce hasičského domu

Projektová karta č. 28	
Název projektu:	Rekonstrukce hasičského domu
Žadatel/nositel projektu	Město Veltrusy
Odpovědná osoba	Starosta obce
Zařazení projektu do SP	Občanská vybavenost
Partneři projektu	

Popis projektu (cíle, aktivity a výstupy projektu)	Rekonstrukce objektu – především výměna oken, oprava střechy, rekonstrukce společen. sálu, po prověření též otopná soustava a zateplení
---	---

Připravenost projektu	Investiční záměr	Ano
	Projektová dokumentace	
	Doklady dle staveb. zákona	
	Majetkoprávní vztahy k nemovitostem a pozemkům týkajících se projektu	V majetku obce.

Celkové náklady	3.500.000 Kč
------------------------	--------------

Předpokládané roky realizace	2021-2026
-------------------------------------	-----------

Možnost získat podporu z dotací	MMR pro obce do 3000 obyvatel (Program obnovy a rozvoje venkova)
--	--

PK29 – Vybudování cyklotras a cyklostezek ve městě a v okolí

Projektová karta č. 29	
Název projektu:	Vybudování cyklotras a cyklostezek ve městě a v okolí
Žadatel/nositel projektu	Město Veltrusy
Odpovědná osoba	Starosta obce
Zařazení projektu do SP	Dopravní infrastruktura
Partneři projektu	Okolní obce a město Kralupy, příp. Unipetrol RPA

Popis projektu (cíle, aktivity a výstupy projektu)	<ul style="list-style-type: none"> • Vybudování cyklotras ve městě (prioritně např. ul. Šafaříkova přes město a M. Rybalka ke kempu a lokalita V Blaňkách směrem na Kralupy; příp. prověření realizace cyklostezky „strahovskou cestou“) • nové cyklostezky v katastru města pro zvýšení turistického ruchu ve městě, propojení s okolními městy zejména s Nelahozevsí, Kralupy nad Vltavou, Zlosyní a Všestudy • Oprava cyklostezky podél povodňové hráze • Oprava části panel. cesty od Žižkovy kolem chemického areálu (a dále směrem na Kralupy)
---	--

Připravenost projektu	Investiční záměr	Ano
	Projektová dokumentace	Příprava projektu.
	Doklady dle staveb. zákona	Budou vyhotoveny
	Majetkoprávní vztahy k nemovitostem a pozemkům týkajících se projektu	V majetku obce.

Celkové náklady	8.000.000,- Kč
------------------------	----------------

Předpokládané roky realizace	2021-2029
-------------------------------------	-----------

Možnost získat podporu z dotací	IROP (nástupnický OP po roce 2021)?
--	-------------------------------------

PK30 – Studie na „Nakládání s dešťovou vodou ve vybraných lokalitách“

Projektová karta č. 30	
Název projektu:	Studie na „Nakládání s dešťovou vodou ve vybraných lokalitách“ (zejména ul. Žižkova, býv. „jahodové pole“, ul. Fr. Šafaříka aj.)
Žadatel/nositel projektu	Město Veltrusy
Odpovědná osoba	Starosta obce
Zařazení projektu do SP	Občanská vybavenost
Partneři projektu	

Popis projektu (cíle, aktivity a výstupy projektu)	Zajištění resp. prověření odvodu dešťových vod ve vybraných (problematických) lokalitách. Včetně mapování (pasportu) stávajícího stavu
---	---

Přípravenost projektu	Investiční záměr	Ano
	Projektová dokumentace	Bude ve formě studie
	Doklady dle staveb. zákona	Ve vazbě na studii
	Majetkoprávní vztahy k nemovitostem a pozemkům týkajících se projektu	V majetku obce

Celkové náklady	600.000,- Kč
------------------------	--------------

Předpokládané roky realizace	2019-2021
-------------------------------------	-----------

Možnost získat podporu z dotací	
--	--

PK31 – Revitalizace odvodnění ul. Žižkova

Projektová karta č. 31	
Název projektu:	Revitalizace odvodnění ul. Žižkova
Žadatel/nositel projektu	Město Veltrusy
Odpovědná osoba	Starosta obce
Zařazení projektu do SP	Občanská vybavenost
Partneři projektu	

Popis projektu (cíle, aktivity a výstupy projektu)	Revitalizace odvodnění této ulice, realizace zasakovacích objektů, úprava škarp, žlabů atd.
---	---

Připravenost projektu	Investiční záměr	Ano
	Projektová dokumentace	Studie a PD pro realizaci stavby
	Doklady dle staveb. zákona	Ve vazbě na studii
	Majetkoprávní vztahy k nemovitostem a pozemkům týkajících se projektu	V majetku obce

Celkové náklady	1.200.000 Kč
------------------------	--------------

Předpokládané roky realizace	2019-2021
-------------------------------------	-----------

Možnost získat podporu z dotací	MMR pro obce do 3000 obyvatel (Program obnovy a rozvoje venkova)
--	--

PK32 – Rekonstrukce městského úřadu

Projektová karta č. 32	
Název projektu:	Rekonstrukce městského úřadu
Žadatel/nositel projektu	Město Veltrusy
Odpovědná osoba	Starosta obce
Zařazení projektu do SP	Občanská vybavenost
Partneři projektu	

Popis projektu (cíle, aktivity a výstupy projektu)	Rekonstrukce budovy MěÚ – realizace bezbariérového (nového) vchodu, výměna oken, dílčí stavební úpravy soc. zázemí, nová fasáda, po prověření i zateplení fasády (stropu, střechy), vzduchotechnika. Předpokládaná etapizace.
---	---

Připravenost projektu	Investiční záměr	Ano
	Projektová dokumentace	Studie proveditelnosti, dílčí návrhy
	Doklady dle staveb. zákona	Budou vyhotoveny
	Majetkoprávní vztahy k nemovitostem a pozemkům týkajících se projektu	V majetku obce

Celkové náklady	4.000.000 Kč (v záv. na rozsahu rekonstrukce)
------------------------	---

Předpokládané roky realizace	2020-2025
-------------------------------------	-----------

Možnost získat podporu z dotací	OPŽP (energet. úspory)
--	------------------------

PK33 – Výstavba chodníků svépomocí

Projektová karta č. 33	
Název projektu:	Výstavba chodníků svépomocí
Žadatel/nositel projektu	Město Veltrusy
Odpovědná osoba	Starosta obce
Zařazení projektu do SP	Občanská vybavenost
Partneři projektu	

Popis projektu (cíle, aktivity a výstupy projektu)	Zajištění materiálu pro občany, kteří mají zájem vylepšit vzhled před vlastním domem
---	--

Přípravenost projektu	Investiční záměr	Ano
	Projektová dokumentace	Bude ve formě studie
	Doklady dle staveb. zákona	
	Majetkoprávní vztahy k nemovitostem a pozemkům týkajících se projektu	V majetku obce

Celkové náklady	5.000.000,- Kč
------------------------	----------------

Předpokládané roky realizace	2020-2029
-------------------------------------	-----------

Možnost získat podporu z dotací	
--	--

PK34 – Výstavba dětských hřišť/ mezigeneračního sportoviště

Projektová karta č. 34	
Název projektu:	Výstavba dětských hřišť/ mezigeneračního sportoviště
Žadatel/nositel projektu	Město Veltrusy
Odpovědná osoba	Starosta obce
Zařazení projektu do SP	Občanská vybavenost
Partneři projektu	

Popis projektu (cíle, aktivity a výstupy projektu)	Výstavba min. 2 dětských hřišť – jejich realizace s rozmanitými herními i pohybovými prvky. Realizace vícegeneračního sportoviště – posilovací stroje pro děti, dospělé i seniory
---	--

Připravenost projektu	Investiční záměr	Ano
	Projektová dokumentace	studie
	Doklady dle staveb. zákona	budou vyhotoveny v příp. potřeby
	Majetkoprávní vztahy k nemovitostem a pozemkům týkajících se projektu	V majetku obce. V řešení i další pozemky (AFK).

Celkové náklady	2.000.000,- Kč
------------------------	----------------

Předpokládané roky realizace	2019-2025
-------------------------------------	-----------

Možnost získat podporu z dotací	MMR pro obce do 3000 obyvatel (Program obnovy a rozvoje venkova) Nadace ČEZ
--	--

PK35 – Rekonstrukce areálu letního kina

Projektová karta č. 35	
Název projektu:	Rekonstrukce areálu letního kina (po prověření vlastnických vztahů)
Žadatel/nositel projektu	Město Veltrusy
Odpovědná osoba	Starosta obce
Zařazení projektu do SP	Občanská vybavenost
Partneři projektu	NPÚ, společnosti a podnikatelé v okolí Veltrus

Popis projektu (cíle, aktivity a výstupy projektu)	Rekonstrukce objektu let. kina na multifunkční kulturní areál (filmové projekce, hudební produkce, divadel. představení, prezentace škol a spolků...), vybavení moderní promítací technologií, vč. nových elektroinstalací, úprava podia i hlediště atd.
---	--

Připravenost projektu	Investiční záměr	Ano
	Projektová dokumentace	Bude připravena. Studie v rámci spolupráce města a zámku.
	Doklady dle staveb. zákona	Bude vyhotovena.
	Majetkoprávní vztahy k nemovitostem a pozemkům týkajících se projektu	V majetku NPÚ. V řešení určení vlastnictví letního kina.

Celkové náklady	2.500.000,- Kč
------------------------	----------------

Předpokládané roky realizace	2021-2025
-------------------------------------	-----------

Možnost získat podporu z dotací	MMR pro obce do 3000 obyvatel (Program obnovy a rozvoje venkova)
--	--

PK36 – Rekonstrukce plochy dvora hasičského domu

Projektová karta č. 36	
Název projektu:	Rekonstrukce plochy dvora hasičského domu
Žadatel/nositel projektu	Město Veltrusy
Odpovědná osoba	Starosta obce
Zařazení projektu do SP	Občanská vybavenost
Partneři projektu	

Popis projektu (cíle, aktivity a výstupy projektu)	Rekonstrukce a zpevnění plochy na dvoře hasičského domu.
---	--

Připravenost projektu	Investiční záměr	Ano
	Projektová dokumentace	Bude vyhotovena.
	Doklady dle staveb. zákona	budou vyhotoveny v příp. potřeby
	Majetkoprávní vztahy k nemovitostem a pozemkům týkajících se projektu	V majetku obce.

Celkové náklady	3.000.000,- Kč
------------------------	----------------

Předpokládané roky realizace	2020-2025
-------------------------------------	-----------

Možnost získat podporu z dotací	MMR pro obce do 3000 obyvatel (Program obnovy a rozvoje venkova)
--	--

PK37 – Obnova a nová výsadba městské zeleně

Projektová karta č. 37	
Název projektu:	Obnova a nová výsadba městské zeleně
Žadatel/nositel projektu	Město Veltrusy
Odpovědná osoba	Starosta obce
Zařazení projektu do SP	Životní prostředí
Partneři projektu	Občané města Veltrusy, příp. zámek

Popis projektu (cíle, aktivity a výstupy projektu)	<ul style="list-style-type: none"> • Obnova výsadby stromů (neperspektivní lípy, uschlé či oslabené stromy během suchých let – náhrada odolnějšími druhy) • Výsadba keřů, květinových záhonů vč. cibulovin • Realizace okrasných lučních porostů ve vhodných lokalitách
---	--

Připravenost projektu	Investiční záměr	Ano
	Projektová dokumentace	Studie proveditelnosti
	Doklady dle staveb. zákona	budou vyhotoveny v příp. potřeby
	Majetkoprávní vztahy k nemovitostem a pozemkům týkajících se projektu	V majetku obce.

Celkové náklady	2.000.000,- Kč
------------------------	----------------

Předpokládané roky realizace	2019-2029
-------------------------------------	-----------

Možnost získat podporu z dotací	OPŽP SFŽP
--	--------------

PK38 – Pořízení služebního vozidla pro potřeby MěÚ

Projektová karta č. 38	
Název projektu:	Pořízení služebního vozidla pro potřeby MěÚ
Žadatel/nositel projektu	Město Veltrusy
Odpovědná osoba	Starosta obce
Zařazení projektu do SP	Občanská vybavenost
Partneři projektu	

Popis projektu (cíle, aktivity a výstupy projektu)	Pořízení služebního vozidla pro potřeby MěÚ. Automobil by využívala samospráva i úředníci státní správy (stavební úřad, matrika), v současné době jsou využívány soukr. vozy.
---	--

Připravenost projektu	Investiční záměr	Ano
	Projektová dokumentace	Není potřeba
	Doklady dle staveb. zákona	Nejsou potřeba
	Majetkoprávní vztahy k nemovitostem a pozemkům týkajících se projektu	V majetku obce.

Celkové náklady	300.000,- Kč
------------------------	--------------

Předpokládané roky realizace	2020-2021
-------------------------------------	-----------

Možnost získat podporu z dotací	
--	--

PK39 – Napojení pošty a knihovny na kanalizaci

Projektová karta č. 39	
Název projektu:	Napojení pošty a knihovny na kanalizaci
Žadatel/nositel projektu	Město Veltrusy
Odpovědná osoba	Starosta obce
Zařazení projektu do SP	Technická infrastruktura
Partneři projektu	

Popis projektu (cíle, aktivity a výstupy projektu)	Potřebná realizace kanalizační přípojky – napojení pošty a knihovny na kanalizaci v Palackého ul.
---	---

Připravenost projektu	Investiční záměr	Ano
	Projektová dokumentace	Bude vyhotovena.
	Doklady dle staveb. zákona	Budou vyhotoveny.
	Majetkoprávní vztahy k nemovitostem a pozemkům týkajících se projektu	V majetku obce.

Celkové náklady	300.000,- Kč
------------------------	--------------

Předpokládané roky realizace	2020-2023
-------------------------------------	-----------

Možnost získat podporu z dotací	
--	--

PK40 – Oprava střechy ve stodole

Projektová karta č. 40	
Název projektu:	Oprava střechy ve stodole
Žadatel/nositel projektu	Město Veltrusy
Odpovědná osoba	Starosta obce
Zařazení projektu do SP	Technická infrastruktura
Partneři projektu	

Popis projektu (cíle, aktivity a výstupy projektu)	Potřebná oprava střechy ve stodole (místy zatéká) – ochrana majetku města (tech. vybavení TS)
---	---

Připravenost projektu	Investiční záměr	Ano
	Projektová dokumentace	Bude vyhotovena v jednoduché verzi (výkaz/výměr)
	Doklady dle staveb. zákona	Budou vyhotoveny v příp. potřeby
	Majetkoprávní vztahy k nemovitostem a pozemkům týkajících se projektu	V majetku obce.

Celkové náklady	100.000,- Kč
------------------------	--------------

Předpokládané roky realizace	2020-2021
-------------------------------------	-----------

Možnost získat podporu z dotací	
--	--

PK41 – Vybudování rozvodů vody kolem hřbitova ze studen

Projektová karta č. 41	
Název projektu:	Vybudování rozvodů vody kolem hřbitova ze studen
Žadatel/nositel projektu	Město Veltrusy
Odpovědná osoba	Starosta obce
Zařazení projektu do SP	Technická infrastruktura, životní prostředí
Partneři projektu	

Popis projektu (cíle, aktivity a výstupy projektu)	Potřebná realizace rozvodů vody kolem hřbitova ze studen za účelem zalévání parku kolem hřbitova.
---	---

Přípravenost projektu	Investiční záměr	Ano
	Projektová dokumentace	Bude vyhotovena.
	Doklady dle staveb. zákona	Budou vyhotoveny.
	Majetkoprávní vztahy k nemovitostem a pozemkům týkajících se projektu	V majetku obce.

Celkové náklady	1.500.000,- Kč
------------------------	----------------

Předpokládané roky realizace	2020-2025
-------------------------------------	-----------

Možnost získat podporu z dotací	MZe program 129300
--	--------------------

PK42 – Vybudování vodního prvku a zdroje zálivky na Nám. Ant. Dvořáka

Projektová karta č. 42	
Název projektu:	Vybudování vodního prvku a zdroje zálivky na Nám. Ant. Dvořáka
Žadatel/nositel projektu	Město Veltrusy
Odpovědná osoba	Starosta obce
Zařazení projektu do SP	Technická infrastruktura
Partneři projektu	

Popis projektu (cíle, aktivity a výstupy projektu)	Vybudování vodního prvku a zdroje zálivky na Nám. Ant. Dvořáka – osvěžení vzduchu a snížení teploty během parných dní, zdroj zálivky pro zeleň, lepší údržba trávníků
---	---

Připravenost projektu	Investiční záměr	Ano
	Projektová dokumentace	Bude vyhotovena.
	Doklady dle staveb. zákona	Budou vyhotoveny.
	Majetkoprávní vztahy k nemovitostem a pozemkům týkajících se projektu	V majetku obce.

Celkové náklady	1.000.000 Kč
------------------------	--------------

Předpokládané roky realizace	2022-2029
-------------------------------------	-----------

Možnost získat podporu z dotací	MMR pro obce do 3000 obyvatel (Program obnovy a rozvoje venkova)
--	--

PK43 – Rekonstrukce elektroinstalací v mateřské škole

Projektová karta č. 43	
Název projektu:	Rekonstrukce elektroinstalací v mateřské škole včetně realizace zabezpečovacího systému a školního rozhlasu
Žadatel/nositel projektu	Město Veltrusy
Odpovědná osoba	Starosta obce
Zařazení projektu do SP	Technická infrastruktura/občan. vybavenost
Partneři projektu	

Popis projektu (cíle, aktivity a výstupy projektu)	Rekonstrukce elektroinstalací v mateřské škole včetně realizace zabezpečovacího systému a školního rozhlasu – vyplývá ze zjištěných potřeb a revizních zpráv a aktuálního požár.- bezp. řešení objektu.
---	---

Připravenost projektu	Investiční záměr	Ano
	Projektová dokumentace	Bude vyhotovena. V současné době je nové požárně – bezp. řešení objektu
	Doklady dle staveb. zákona	Budou vyhotoveny.
	Majetkoprávní vztahy k nemovitostem a pozemkům týkajících se projektu	V majetku obce.

Celkové náklady	2.000.000 Kč
------------------------	--------------

Předpokládané roky realizace	2019-2022
-------------------------------------	-----------

Možnost získat podporu z dotací	MMR pro obce do 3000 obyvatel (Program obnovy a rozvoje venkova)
--	--

PK44 – Zastínění oken v jižní části ZŠ

Projektová karta č. 44	
Název projektu:	Zastínění oken v jižní části ZŠ
Žadatel/nositel projektu	Město Veltrusy
Odpovědná osoba	Starosta obce
Zařazení projektu do SP	Technická infrastruktura/občan. vybavenost
Partneři projektu	

Popis projektu (cíle, aktivity a výstupy projektu)	Zastíněním oken zmírnit nežádoucí horko v učebnách v období květen, červen, září.
---	---

Připravenost projektu	Investiční záměr	Ano
	Projektová dokumentace	Bude vyhotovena (elektroinstalace).
	Doklady dle staveb. zákona	Budou vyhotoveny.
	Majetkoprávní vztahy k nemovitostem a pozemkům týkajících se projektu	V majetku obce.

Celkové náklady	1.000.000 Kč
------------------------	--------------

Předpokládané roky realizace	2020-2025
-------------------------------------	-----------

Možnost získat podporu z dotací	MMR pro obce do 3000 obyvatel (Program obnovy a rozvoje venkova)
--	--

PK45 – Rekonstrukce hřiště v areálu MŠ

Projektová karta č. 45	
Název projektu:	Rekonstrukce hřiště v areálu MŠ
Žadatel/nositel projektu	Město Veltrusy
Odpovědná osoba	Starosta obce
Zařazení projektu do SP	občan. vybavenost
Partneři projektu	

Popis projektu (cíle, aktivity a výstupy projektu)	Rekonstrukce hřiště v areálu MŠ, doplnění prvků pro pohybové aktivity a environmentální výchovu (záhony, zeleň).
---	--

Připravenost projektu	Investiční záměr	Ano
	Projektová dokumentace	V případě potřeby bude vyhotovena
	Doklady dle staveb. zákona	V případě potřeby bude vyhotoveno
	Majetkoprávní vztahy k nemovitostem a pozemkům týkajících se projektu	V majetku obce.

Celkové náklady	750.000 Kč
------------------------	------------

Předpokládané roky realizace	2020-2025
-------------------------------------	-----------

Možnost získat podporu z dotací	MMR pro obce do 3000 obyvatel (Program obnovy a rozvoje venkova) PRV/CLLD podle článku 20
--	--

PK46 – Vybudování nového zázemí tech. služeb

Projektová karta č. 46	
Název projektu:	Vybudování nového zázemí tech. služeb
Žadatel/nositel projektu	Město Veltrusy
Odpovědná osoba	Starosta obce
Zařazení projektu do SP	Technická infrastruktura
Partneři projektu	

Popis projektu (cíle, aktivity a výstupy projektu)	Vybudování nového zázemí tech. služeb – včetně sociálního zázemí (šatny), skladu mechanizace, přístrojů, nářadí atd.
---	--

Připravenost projektu	Investiční záměr	Ano
	Projektová dokumentace	bude vyhotovena (prozatím zákl. studie)
	Doklady dle staveb. zákona	V případě potřeby bude vyhotoveno
	Majetkoprávní vztahy k nemovitostem a pozemkům týkajících se projektu	V majetku obce.

Celkové náklady	3.000.000 Kč
------------------------	--------------

Předpokládané roky realizace	2022-2029
-------------------------------------	-----------

Možnost získat podporu z dotací	
--	--

PK47 – Úprava veřejných prostranství

Projektová karta č. 47	
Název projektu:	Úprava veřejných prostranství – osazení lavičkami, odpadkovými koši a vhodným mobiliářem
Žadatel/nositel projektu	Město Veltrusy
Odpovědná osoba	Starosta obce
Zařazení projektu do SP	Technická infrastruktura
Partneři projektu	

Popis projektu (cíle, aktivity a výstupy projektu)	Úprava veřejných prostranství – osazení lavičkami, odpadkovými koši a vhodným mobiliářem.
---	---

Přípravenost projektu	Investiční záměr	Ano
	Projektová dokumentace	Není potřeba
	Doklady dle staveb. zákona	V případě potřeby bude vyhotoveno
	Majetkoprávní vztahy k nemovitostem a pozemkům týkajících se projektu	V majetku obce.

Celkové náklady	500.000 Kč
------------------------	------------

Předpokládané roky realizace	2020-2029
-------------------------------------	-----------

Možnost získat podporu z dotací	MMR pro obce do 3000 obyvatel (Program obnovy a rozvoje venkova)
--	--

PK48 – Zefektivnění systému třídění a odvozu odpadů

Projektová karta č. 48	
Název projektu:	Zefektivnění systému třídění a odvozu odpadů
Žadatel/nositel projektu	Město Veltrusy
Odpovědná osoba	Starosta obce
Zařazení projektu do SP	Životní prostředí
Partneři projektu	

Popis projektu (cíle, aktivity a výstupy projektu)	Zefektivnění systému třídění a odvozu odpadů – s důrazem na podporu sběru separ. odpadů přiblíženému více občanům (princip „ <i>from door to door</i> “). Pořízení popelnic na separ. odpad či využití pravidelného svozu pytlů zájemcům přímo „na dvorek“.
---	--

Připravenost projektu	Investiční záměr	Ano
	Projektová dokumentace	Studie
	Doklady dle staveb. zákona	V případě potřeby bude vyhotoveno
	Majetkoprávní vztahy k nemovitostem a pozemkům týkajících se projektu	V majetku obce.

Celkové náklady	2.000.000 Kč
------------------------	--------------

Předpokládané roky realizace	2020-2029
-------------------------------------	-----------

Možnost získat podporu z dotací	OPŽP (nástupnický OP po roce 2021)
--	------------------------------------

PK49 – Realizace autobusové zastávky v lokalitě „U Luhu“

Projektová karta č. 49	
Název projektu:	Realizace autobusové zastávky v lokalitě „U Luhu“
Žadatel/nositel projektu	Město Veltrusy
Odpovědná osoba	Starosta obce
Zařazení projektu do SP	Technická infrastruktura
Partneři projektu	Příp. místní developer a ROPID

Popis projektu (cíle, aktivity a výstupy projektu)	Realizace autobusové zastávky v lokalitě „U Luhu“ – pro lepší dostupnost a dopravní propojenost města s novou zástavbou.
---	--

Připravenost projektu	Investiční záměr	Ano
	Projektová dokumentace	Studie
	Doklady dle staveb. zákona	Bude vyhotoveno.
	Majetkoprávní vztahy k nemovitostem a pozemkům týkajících se projektu	V majetku obce.

Celkové náklady	500.000 Kč
------------------------	------------

Předpokládané roky realizace	2021-2029
-------------------------------------	-----------

Možnost získat podporu z dotací	SFDI
--	------

PK50 – Zefektivnění hospodaření s užitkovou vodou

Projektová karta č. 50	
Název projektu:	Zefektivnění a zavádění opatření souvisejících s hospodařením s užitkovou vodou
Žadatel/nositel projektu	Město Veltrusy
Odpovědná osoba	Starosta obce
Zařazení projektu do SP	Technická infrastruktura/životní prostředí
Partneři projektu	

Popis projektu (cíle, aktivity a výstupy projektu)	Realizace opatření na podporu zadržování dešťové vody v místních lokalitách, obnova studní či vybudování nových – zejména pro potřeby zalévání veřejné zeleně.
---	--

Přípravenost projektu	Investiční záměr	Ano
	Projektová dokumentace	Bude vyhotovena. Studie (částečně).
	Doklady dle staveb. zákona	Budou vyhotoveny.
	Majetkoprávní vztahy k nemovitostem a pozemkům týkajících se projektu	V majetku obce.

Celkové náklady	2.000.000 Kč
------------------------	--------------

Předpokládané roky realizace	2020-2029
-------------------------------------	-----------

Možnost získat podporu z dotací	OPŽP
--	------

PK51 – Dovybavení MP

Projektová karta č. 51	
Název projektu:	Dovybavení MP
Žadatel/nositel projektu	Město Veltrusy
Odpovědná osoba	Starosta obce
Zařazení projektu do SP	Technická infrastruktura/životní prostředí
Partneři projektu	

Popis projektu (cíle, aktivity a výstupy projektu)	Dovybavení MP (např. počítač, kolo, vysílačky, apod.)
---	---

Připravenost projektu	Investiční záměr	Ne
	Projektová dokumentace	Není potřeba
	Doklady dle staveb. zákona	Nejsou potřeba
	Majetkoprávní vztahy k nemovitostem a pozemkům týkajících se projektu	V majetku obce.

Celkové náklady	100.000 Kč
------------------------	------------

Předpokládané roky realizace	2020-2022
-------------------------------------	-----------

Možnost získat podporu z dotací	MV
--	----